

**MEMÒRIA DE LA INTERVENCIÓ
ARQUEOLÒGICA SUBSIDIÀRIA A LA
REMODELACIÓ URBANÍSTICA DE LA PLAÇA DE
JAUME SABARTÉS, C/ CREMAT XIC, C/ CREMAT
GRAN, C/ FLASSADERS
(BARCELONA)
(Codi: 120/06)**

**4 SETEMBRE 2006
29 GENER 2007**

Promotor de l'obra:

FOMENT DE CIUTAT VELLA, S L

Realització:



DIFUSIÓ CULTURAL, SL

Direcció tècnica:

**Júlia MIQUEL I LÓPEZ
Arqueòloga**

Barcelona, febrer de 2008



INDEX

1.- INTRODUCCIÓ

Fitxa tècnica de la intervenció	2
Situació geogràfica	3
Notícies històriques	3
Recerques arqueològiques prèvies	5
Àrea d'actuació	6

2.- INTERVENCIÓ ARQUEOLÒGICA

Motius de la intervenció arqueològics	8
Descripció del jaciment	8
Objectius i metodologia de treball	9

3.- TASQUES ARQUEOLÒGIQUES REALITZADES

Sector 1	11
Sector 2	31
Sector 3	52
Deconstrucció finca C/ Flassaders, 22	52
Rasa de serveis E/W	61
Rasa de serveis N/S	62
Escocells	63

4.- CONCLUSIONS

5.- BIBLIOGRAFIA

ANNEX 1

REPERTORI D'UNITATS ESTRATIGRÀFIQUES

ANNEX 2

INVENTARI FOTOGRÀFIC

CONTACTES FOTOGRÀFICS

ANNEX 3

PLANIMETRIA

ANNEX 4

INVENTARI DE MATERIALS

FITXA TÈCNICA

INTERVENCIÓ:	Plaça de Jaume Sabartés i entorns (Plaça Jaume Sabartés- Cremat Xic - Cremat Gran- Flassaders)
MUNICIPI:	Barcelona
COMARCA:	Barcelonès
COORDENADES UTM:	X: 430743.00 Y: 4583711.00
CAMPANYA:	Inici: 4 setembre de 2006 Final: 29 gener de 2007
TIPUS D'INTERVENCIÓ:	Modern
CRONOLOGIA:	Moderna- contemporània
DIRECCIÓ:	Júlia Miquel i López
DIBUIX DE CAMP:	Júlia Miquel i López David Torres Consuelo Forés
EXECUCIÓ:	TEA DIFUSIÓ CULTURAL, SL
PROMOTOR:	FOMENT DE CIUTAT VELLA, S.A.

1.- INTRODUCCIÓ

Situació geogràfica

Barcelona és un municipi situat en una plana que presenta uns 5 km d'amplada i té com a límits el mar, la serralada Litoral o de Marina i els deltes del Llobregat i del Besòs. El seu relleu físic pertany a tres unitats: la Serralada Litoral, el pla de Barcelona i els deltes del Llobregat i del Besòs.

El pla de Barcelona està format per un replà superior, constituït per un basament d'argiles grogues pliocèniques, amb alguns nivells de sorres i aqüífers. Sobre el sòcol pliocènic es superposen uns dipòsits cíclics formats per argiles roges a la base seguides de llims grocs i una crosta calcària a la part superior, que corresponen a diferents intervals de les oscil·lacions climàtiques del Quaternari.

Aquesta plana baixa presenta dos monticles: el mont Tàber, de 15 metres d'alçada i format per materials pliocènics més una certa aportació de sorres i el Montjuïc, de 173 metres, format per argiles i gresos miocènics.

Notícies històriques

La present intervenció arqueològica es defineix en el marc històric de la ciutat de Barcelona. L'actual trama urbana definida en el marc de l'àmbit d'actuació configura una fossilització de l'evolució urbanística que ha experimentat aquest sector de la ciutat, des de la tardoantiguitat fins a l'actualitat. Així mateix, la rellevància històrica que assoleix el barri de la Ribera ofereix unes expectatives arqueològiques considerables per tal d'aportar nous elements que permetin aprofundir en el coneixement de l'ocupació urbana de la ciutat.

L'interès i transcendència històrica del barri de la Ribera es fa palesa arqueològicament pel fet d'haver-se documentat una ocupació humana des de l'època prehistòrica fins als nostres dies, que es concreta amb els nombrosos elements del patrimoni arquitectònic que s'hi conserven, com són l'església de Santa Maria del Mar, els palaus del carrer Montcada, entre d'altres elements del patrimoni arquitectònic. Aquesta riquesa patrimonial es pot contrastar a



partir dels resultats que han aportat el seguit d'intervencions arqueològiques que s'hi han portat a terme, en el decurs de les darreres dècades.

El conjunt dels resultats obtinguts a partir dels treballs de la recerca arqueològica ha permès constatar com a partir de la fundació de *Barcino* en època d'August s'ordenà el territori que configurava l'*ager* de la Colònia. Aquest fet es posa de manifest amb la localització i documentació de diverses vil·les, com la de la plaça d'Antoni Maura i l'avinguda de la Catedral. A més, la majoria dels referents arqueològics d'època romana que han estat exhumats, a l'entorn proper de l'indret objecte d'aquest projecte, estan relacionats amb una zona de necròpolis d'època tardorromana. Tot i que aquesta necròpolis no presenta una delimitació precisa han estat identificades diverses zones on s'hi han documentat una gran concentració d'enterraments, zones que es corresponen amb la xarxa viària d'accés a la ciutat, com els eixos que constitueixen els carrers Carders i Corders, el passeig del Born, carrers de Santa Maria i Argenteria i l'avinguda Cambó i la seva prolongació actual, el traçat del carrer dels Metges i el carrer Montcada.

A partir del segle XII, la zona de l'actual barri de la Ribera adquirí gran importància amb la creació de la *Vilanova del Mar*, compresa entre l'actual carrer de la Bòria i l'antic front marítim. A partir de mitjans del segle XII la zona coneixerà una gran expansió amb l'obertura i urbanització de nous carrers, com l'actual carrer Montcada, Flassaders, Banys Vells, que posen de manifest la rellevància i singularitat que assoleix, des de aquest moment, el sector de la ciutat objecte de la present intervenció arqueològica.

Aquest afany constructiu s'ha pogut documentar en les diverses d'intervencions arqueològiques que s'hi han portat a terme durant els darrers anys i que han aportat dades importants pel coneixement de l'evolució urbanística sofert pel barri de la Ribera, des del segle XIII fins als nostres dies.

Ha estat àmpliament documentada al llarg dels darrers anys la ocupació humana des d'època prehistòrica, passant per els diversos elements del patrimoni arquitectònic conservats i que contrasten amb les diferents



intervencions arqueològiques realitzades i que, tot plegat, han permès articular una hipòtesi sobre l'ordenament del territori de l'*Ager de Barcino* des de la seva fundació.

Primerament s'ha pogut constatar la xarxa viària d'accés a la ciutat, en els eixos que conformen els carrers Carders i Corders, el Passeig del Born, el carrer de Santa Maria i Argenteria i l'avinguda Cambó, així com el carrer dels Metges i el carrer Montcada. Aquesta via d'accés a la ciutat marcava també una àmplia zona de necròpolis, o si més no, diverses zones d'enterraments. Així mateix també s'han pogut documentar diverses vil·les, com la de la plaça d'Antoni Maura i la de l'avinguda de la Catedral.

Posteriorment, a partir del segle XII s'inicià la urbanització del sector amb la creació de la *Vilanova de la mar*, que tenia com a límits el carrer de la Bòria i el mar. El creixement d'aquesta vilanova motivà la creació de nous carrers com el carrer Montcada, Flassaders i Banys Vells.

El carrer dels Flassaders deu el seu origen a una promoció medieval de nova planta realitzada durant el regnat d'Alfons el Benigne (1327-1336), època en què van obrir-se fins a tres carrers al barri de la Ribera. En un principi, la via es conegué amb el nom de *Bonanat Sabater*, però aviat prengué l'actual de Flassaders ja que en ella s'hi establiren nombrosos menestrals dedicats a la producció i venda de mantes, flassades i altres robes de llana. Com a col·lectiu, els flassaders s'organitzaren en gremi a partir de l'any 1331.

Quan el carrer de Cremat Xic, alguns historiadors relacionen el nom del carrer i el del seu veí, el de Cremat Gran, amb un incendi que destruï la major part de les cases d'aquests carrers. Anteriorment, el carrer Cremat Xic es deia *Jaume des Fonts*. La seva posició dins de la Ribera i el seu veïnatge tant amb el centre comercial del Born, com amb el centre residencial del carrer Montcada han fet que aquesta àrea hagi estat densament poblada i, per tant, subjecte a processos de canvis continus. Per tant, la fesomia i la densitat de les vivendes que els constitueixen van ser fidel reflex de l'evolució urbanística, econòmica i humana del barri.

Recerques arqueològiques prèvies

Les perspectives arqueològiques que ofereix aquest sector de la ciutat s'han posat de manifest en diverses intervencions realitzades en les últims anys. Tot plegat conforma una zona de gran expectativa arqueològica que ha quedat palesa en anteriors intervencions arqueològiques, destacant la excavació realitzada al Palau Finestres, situat al número 21-23 del carrer Montcada, l'any 1998 i sota la direcció de l'arqueòleg Josep Maria Vila i Carabasa (ArqueoCiència, SL), que documentà una zona de necròpolis tardoantiga, així com va permetre estudiar l'evolució constructiva del palau des de la seva construcció.

Destaca també el seguiment i control arqueològic realitzat l'any 1995 per l'arqueòloga Núria Miró i Alaix dels treballs de condicionament urbanístic de l'actual plaça de Jaume Sabartés i que comportaren l'enderroc d'una illa de cases que ocupaven la superfície de la plaça, concretament les finques del carrer Cremat Xic número 1-3/ Cremat Gran número 8, Cremat Xic número 5/ Cremat Gran número 10, Flassaders número 16/ Cremat Gran número 12, Flassaders número 18-20/ Cremat Xic número 7, podent estudiar les traces de l'antiga trama urbana.



Imatge de la zona d'intervenció arqueològica segons els "Quarterons Garriga"
Marcat en cercle vermell el sector de l'actual plaça Jaime Sabartés

Cal destacar que durant l'enderroc de les finques números 18 i 20 del carrer Flassaders el senyor Joan Ribot i García, veí del barri, va recuperar diversos

Memòria de la intervenció arqueològica subsidiària a la remodelació urbanística de la plaça de Jaume Sabartés i entorns (Barcelona). Ref. 120/06.



elements patrimonials, els quals va donar al Museu d'Història de la Ciutat, segons consta a la carta que li fou adreçada amb data 9 de novembre de 1995. Aquests elements eren dues ménsules de pedra, una inscripció hebrea esculpida en pedra i un dintell de fusta amb la llegenda *botiga flassaders* recuperats de la finca número 18 i una ménsula de pedra trobada al número 20.



Diverses fotografies preses l'any 1995 durant l'enderroc de l'illa de cases que ocupaven la plaça



El mateix senyor Ribot va facilitar-nos diverses fotografies i documentació relativa a la recuperació dels elements patrimonials. D'entre ells val la pena destacar la inscripció hebrea, la qual fou relacionada amb una *mezuzà* i pot ser traduïda com: *Tots els que passin per la porta siguin santificats.*



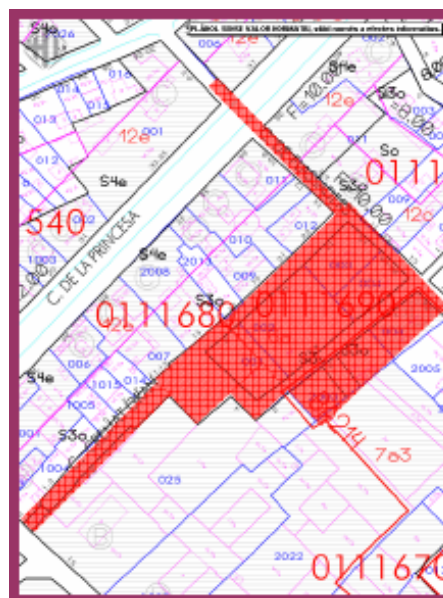
A l'esquerra llanda de fusta sobre la qual es trobà encastada la inscripció en hebreu i detall de la inscripció



Àrea d'actuació

El dia 4 de setembre de 2006 s'inicià la intervenció arqueològica preventiva dins del marc del projecte que desenvolupa l'actuació arqueològica subsidiària del **"Procés de remodelació urbanística de la plaça de Jaume Sabartés i entorns, del districte de Ciutat Vella de Barcelona"** per encàrrec de Foment de Ciutat Vella, S.A.

Vista aèria de la zona d'intervenció arqueològica i situació dins del parcel·lari actual

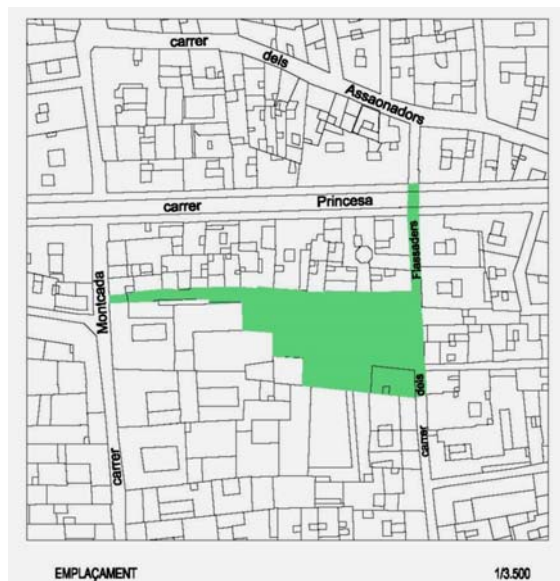


Dins aquest projecte s'insereix el Projecte d'Intervenció Arqueològica que realitzà Isidre Pastor i Batalla, d'acord amb les directrius tècniques del Museu d'Història de la Ciutat de Barcelona. L'actuació que es presentà es contemplava en el marc d'una *Intervenció Arqueològica Preventiva* definida en funció de l'interès arqueològic i de l'alt valor històric de la zona, d'acord amb el que estableix la normativa municipal i la legislació vigent.

La execució de les tasques arqueològiques foren encomanades a l'empresa TEA Difusió del Patrimoni, SL i la realització de les mateixes a l'arqueòloga Júlia Miquel i López.

La zona on es va intervenir arqueològicament està situada al barri de la Ribera, del districte de Ciutat Vella de Barcelona. L'àmbit d'afectació es correspon amb la superfície que ocupa l'actual plaça de Jaume Sabartés i els carrers del seu entorn, Cremat Xic, Cremat Gran i Flassaders.

L'actuació arqueològica afectava la superfície que ocupa l'actual plaça de Jaume Sabartés i els carrers dels seus entorns, Cremat Xic, Cremat Gran i Flassaders.



Situació zona prevista d'intervenció arqueològica

La delimitació d'aquesta superfície es correspon amb les següents referències: La plaça Jaume Sabartés, que es correspon amb la Referència Cadastral que ocupaven les parcel·les 001, 002, 003 i 004 de l'illa 0111690, del plànol urbanístic de la ciutat de Barcelona.

El tram del carrer dels Flassaders (Ref 093703) comprés entre els núm. 1 al 17 i 2 al 24.

El tram del carrer del Cremat Gran (Ref 093704) comprés entre els núm. 1 al 23 i 2 al 6.

El tram del carrer del Cremat Xic comprés entre els núm. 3 al 4.

El solar que ocupen les parcel·les núm. 003 i 004 de l'illa 0111670, del plànol urbanístic de la ciutat de Barcelona, que es corresponen amb les finques núm. 2 i núm. 1 del carrer Cremat Xic (pendents d'enderroc a l'inici de la intervenció). El conjunt d'aquestes referències defineixen un àmbit d'actuació que ocupa una superfície total d'uns 1.520 m², dels quals 1.200 m² es corresponen amb l'espai del que serà la futura plaça Jaume Sabartés.

2.- INTERVENCIÓ ARQUEOLÒGICA

Motius de la intervenció arqueològica

La zona on s'executen els treballs d'excavació s'articula en relació a l'eix constituït pel carrer de Montcada i el seu conjunt patrimonial representat per diversos palaus. Aquesta circumstància, unida al fet que els diversos carrers de l'entorn es corresponen amb les traces medievals de la ciutat, determinen que qualsevol actuació arqueològica en aquest sector pot reportar noves dades sobre l'ocupació urbana al llarg de la història.

Descripció del jaciment

L'indret on es troba el solar es troba inclòs dins la *Zona d'Interès Arqueològic* i per tant es considerarà interessant el realitzar una recerca arqueològica preventiva del subsòl per tal de localitzar i documentar possibles restes patrimonials que poguessin veure's afectades per l'actuació urbanística.

La intervenció arqueològica que es proposa al projecte es definia a partir d'una actuació que abastava tota la superfície del solar de la futura plaça de Jaume Sabartés, definint al projecte d'intervenció les actuacions arqueològiques que es requereixen, per tal preservar els valors culturals del patrimoni arqueològic i per tal d'avaluar la singularitat i rellevància de les restes arqueològiques que es puguin preservar el subsòl i, a la vegada, determinar-ne l'abast de la seva possible afectació.

L'estat actual que presentava l'àmbit d'actuació es correspon amb una zona no urbanitzada de la plaça. Aquest sector es caracteritzava, en el moment d'iniciar les tasques arqueològiques, per tractar-se d'una superfície sense paviment definitiu i que presentava una capa d'asfalt, amb caràcter provisional.

Paral·lelament a la intervenció arqueològica al subsòl el projecte contemplava la deconstrucció d'un dels immobles que es localitzen a l'àmbit d'afectació del projecte. D'aquesta manera s'havia de realitzar un seguiment i control d'aquest procés, que afectava la finca número 22 del carrer Flassaders.

Objectius i metodologia de treball

La intervenció arqueològica es va considerar com una actuació subsidiària del procés d'urbanització de l'actual plaça i, per tant, ha estat plantejada com una actuació arqueològica preventiva per tal d'avaluar les perspectives arqueològiques que podia oferir el subsòl de l'àmbit afectat. D'aquesta manera es plantejà centrant-se en dos propòsits: l'excavació i el seguiment i control dels treballs que afectessin el subsòl.

Donada l'amplitud de la zona objecte d'actuació arqueològica, s'optà, per motius metodològics, per dividir-la en sectors, els quals s'anaren numerant de forma correlativa i cronològica, es a dir, seguint el ritme i el calendari de l'obra pública que s'anava realitzant simultàniament.

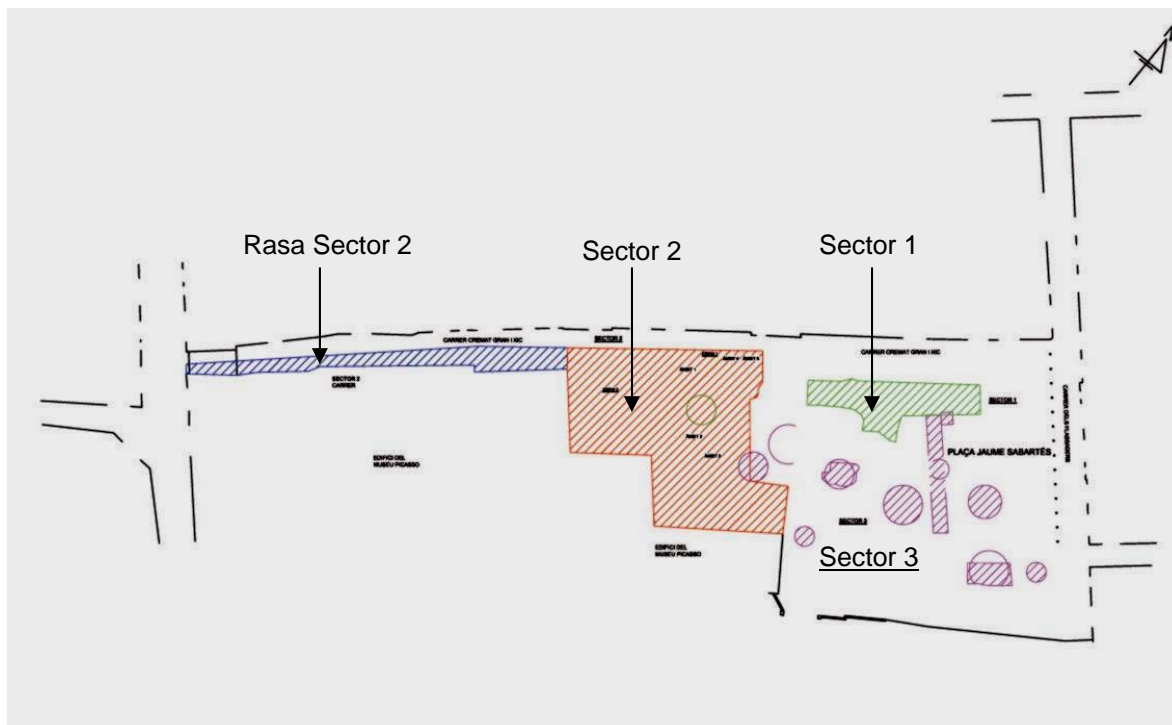
D'aquesta manera es començà per marcar la zona on es faria un pou per la construcció del *bunker* de recollida pneumàtica. Aquesta zona, més la rasa d'accés al *bunker* i l'ampliació de la mateixa rebé la denominació de **Sector 1**.

Seguidament es procedí a realitzar la rasa de serveis i el rebaix del terreny al carrer de Cremat Gran i Xic, iniciant-se la mateixa a la confluència amb el carrer Montcada i avançant fins a la plaça. Aquesta zona rebé la denominació de **Sector 2**, el qual per la seva amplitud i donat l'aparició de diverses estructures es compartimentà en diversos àmbits, els quals foren també numerats correlativament.

Finalment es va intervenir a la zona més oriental de la plaça, on es van realitzar tot un seguit d'escocells per tal de plantar-hi diferents arbres i una rasa de serveis. Aquesta zona rebé la denominació de **Sector 3**, numerant-se al mateix temps els dits escocells, de forma correlativa conforme s'anaven realitzant.

Les unitats estratigràfiques documentades seguiren aquest criteri. Així el Sector 1 li correspondrien les unitats estratigràfiques a partir del número 1000 en endavant; el Sector 2, a partir del número 2000 en endavant i finalment, el Sector 3, s'hi documentaren des del número 3000 en endavant.

A nivell planimètric els Sectors es consignen seguidament colorejats: En verd el Sector 1, en blau la rasa del Sector 2, en vermell el Sector 2 i en lila la rasa i els escocells que es corresponen amb el Sector 3.



Les tasques arqueològiques es realitzaren seguint el mètode de registre de les dades que facilita l'excavació proposat per E.C. Harris i A. Carandini, modificat a partir de la pràctica arqueològica en aquest tipus de jaciments i de les circumstàncies concretes de l'excavació. Per al registre objectiu dels elements i estrats que s'exhumen es realitza una numeració correlativa d'aquests denominats *Unitat Estratigràfica* (u.e.) que individualitza uns dels altres i de la que es realitza una fitxa. La recerca es completa amb l'aixecament planimètric de les estructures així com el reportatge fotogràfic de les mateixes.

3.- TASQUES ARQUEOLÒGIQUES REALITZADES

Sector 1

El dia 4 de setembre de 2006 començà la intervenció arqueològica que consistí en el control i seguiment del rebaix del terreny, que es realitzà amb l'ajut d'una màquina excavadora del tipus Bob-cat, al sector de la Plaça de Jaume Sabartés i que a efectes metodològics rebé la denominació de **Sector 1** i les diferents unitats estratigràfiques documentades foren consignades a partir del número 1000.

La realització d'aquest rebaix començà amb l'excavació d'un pou, ubicat a l'alçada de l'actual número 21 del carrer de Cremat Gran i Xic. Aquest pou, de mides 3 metres per 3 metres, devia assolir una potència de 4 metres de fondària amb la finalitat de construir un *bunker* per la recollida pneumàtica de residus.



Marcat en vermell l'àrea corresponent inicialment al Sector 1

Un cop extret el paviment consistent en una capa d'asfalt (u.e. 1001) d'uns 4 cm de gruix, així com la preparació i anivellament de saorres i graves gruixudes (u. E 1002) es detectà un anivellament de pedres grosses d'uns 0,53 metres de potència (u.e. 1003) que indicaven la seva procedència de l'enderroc de l'illa de cases que anteriorment ocupaven el sector.

Per sota aquest reompliment es documentà un estrat d'argiles granulades (u.e. 1004) amb absència de material i molt poca potència.



Inici del rebaix on s'observa l'estrat u.e. 1004

Al límit Nord del pou excavat es documentà les restes d'un mur (u.e. 1016) consistent en tres filades de carreus de mida petita disposats de forma regular i lligat amb morter. El mur presentava una trajectòria E/W i només conservava 1 metre de llargada, encara que es perllongava en direcció Est, més enllà dels límits de la excavació. Quan a la resta de la seva traça, es conservava en el perfil de la excavació les restes del seu reble o ànima, consistent en pedres sense treballar disposades aleatòriament. També es pogué documentar la seva banqueteta de fonamentació (u.e. 1064) formada per pedres de mida mitjana, sense treballar i disposades aleatòriament.



Vista general en alçat del mur u.e.1016 i la banqueteta de fonamentació u.e. 1064



Vista en detall dels carreus que componen el mur u.e.1016 i la banqueteta de fonamentació u.e. 1064

Perpendicular a aquest mur i adossat a ell, es detectà al perfil Est del Sector 1 una estructura indeterminada (u.e. 1061) la qual un cop netejada semblava

correspondre a la fonamentació d'un mur. Es conservava únicament al perfil, anant més enllà de la zona excavada. Es documentà una amplada de 1,10 metres i una potència de 1,80 metres. Aquesta estructura estava bastida amb pedres de mida petita sense treballar, disposades aleatòriament i lligades amb força morter, formant un encofrat massís.

Vista de la estructura u.e. 1061



En línia amb aquesta estructura, al mateix perfil i a 0,30 m de la mateixa també es trobà les restes d'una claveguera de maons (u.e. 1063) que encara conservava part de les parets i la seva tapa, així com força sediment de color gris fosc, molt contaminat.



Vista de la claveguera situada al perfil (u.e. 1063)

Seguidament, a 1,70 metres en direcció Sud, seguint el perfil es documentà també una nova estructura, a 0,80 metres de la cota d'inici de la excavació, consistent en una estructura encofrada de pedra i morter (u.e. 1006), d'una potència de 1,50 metres per una amplada de 1,20 metres i que resultà ser el

basament d'un pilar (u.e. 1036) de secció quadrada, bastit amb carreus a cara vista i que conservava dues filades.



A l'esquerra el basament u.e. 1006 abans de la seva neteja i a la dreta un cop netejat i documentat



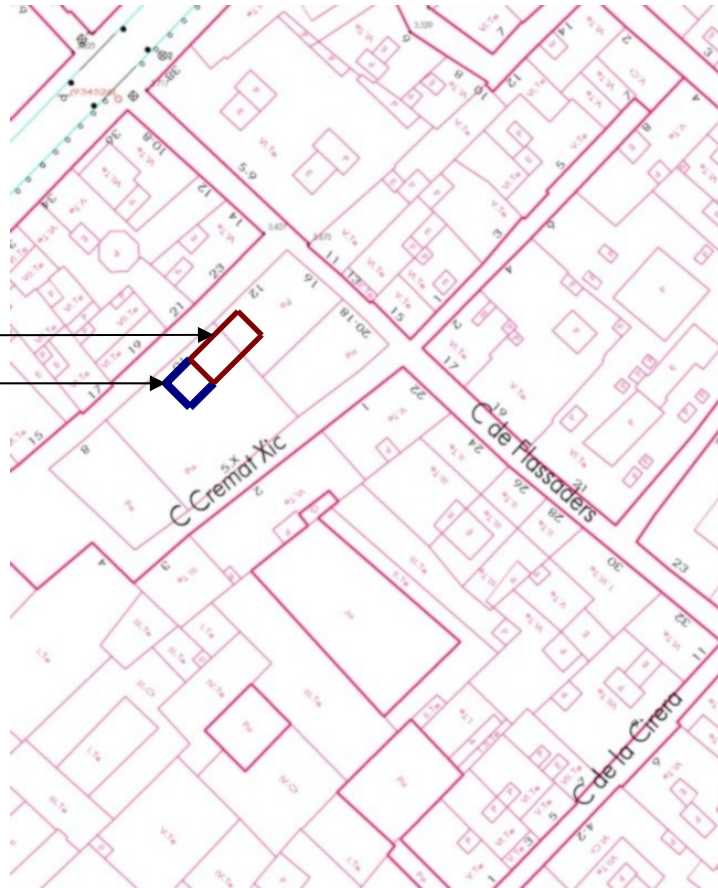
El pilar u.e. 1036 i el seu basament u.e. 1006 vistos en planta



Un cop delimitat i excavat fins una potència de 2,10 metres l'àrea reservada a la construcció del *bunker*, es prengué la decisió, per qüestions operatives, de rebaixar un tram de la plaça per tal de poder accedir millor la màquina i continuar el rebaix del *bunker* fins arribar a la fondària de 4 metres previstos.

Aquest fet comportà realitzar una rasa de 6 metres de llarg per 3 metres d'amplada en direcció Sud, seguint la trajectòria del carrer Cremat Gran en direcció cap el carrer Montcada.

Bunker
Ampliació



Sector 1. Situació de la excavació. En vermell àrea del *bunker* i en blau zona de l'ampliació



Vista del procés d'obertura de la rasa per accedir a la excavació del *bunker*

La excavació d'aquest nou tram comportà la documentació d'un mur mitger (u.e. 1009) de trajectòria E/W del qual es va trobar una llargada de 3 metres, una amplada de 0,46 m. per una potència de 0,50 m. Estava bastit amb pedra i maons lligats amb morter de calç.



A l'esquerra el mur u.e. 1009 durant el procés de neteja i a la dreta un cop netejat

Seguidament, continuant en direcció Sud, es documentà una claveguera de maons i perfil en U (u.e. 1011) que desguassava cap a una arqueta (u.e. 1076) de planta quadrada bastida amb maons revestits amb morter i un fons de rajoles.



A l'esquerra la claveguera u.e. 1011 amb l'arqueta u.e. 1076 que es veu en detall a la imatge de la dreta



Continuant amb l'obertura de la rasa es documentà seguidament un nou mur (u.e. 1014) paral·lel a l'anterior, bastit amb pedra i algun maó i lligat amb morter. Aquest mur es trobà en molt precari estat de conservació.



A l'esquerra el mur u.e. 1014 durant la neteja i a la dreta un cop documentat

Seguidament es documentà una zona que havia patit un ensorrament. Netejant aquesta part, es trobà un paviment contemporani enfonsat (u.e. 1038), el qual un cop extret evidencià un nou nivell de pavimentació (u.e. 1041) format per lloses de pedra de marès rectangulars, també ensorrades en part, marcant un espai rectangular que posteriorment s'identificà com a un dipòsit o fossa sèptica (u.e. 1044). Aquesta evidència es confirmà durant el procés d'afectació de les estructures¹



El paviment u.e. 1038



El paviment u.e. 1041

¹ MIQUEL LÓPEZ, Júlia (2006) **Informe d'afectació d'estructures documentades a la intervenció arqueològica subsidiària a la remodelació urbanística de la plaça de Jaume Sabartés i entorns de Barcelona. Codi: 120/06.** Informe presentat el setembre de 2006.

Continuant amb la excavació es trobà un nou mur (u.e. 1046), també de trajectòria E/W que presenta una llargada documentada de 3 metres per una amplada de 0,53 m, bastit amb pedra i maons lligats amb morter de calç i que conserva encara restes de revestiment.

El mur u.e. 1046



Seguidament es documentà un nou element, consistent en un mur de trajectòria E/W que conservava un tram de 2,90 metres per una amplada de 0,55 metres, bastit amb pedres lligades amb morter. Possiblement es podia tractar de les restes molt malmeses d'una fonamentació (u.e. 1055). Tanmateix aquesta estructura fonamentava el mur u.e. 1056 bastit al damunt i format per filades de pedra i maons lligades amb morter de calç.



u.e. 1056

u.e. 1055

Un cop excavat el pou per construir el *bunker* es determinà per part de la direcció facultativa de l'obra que no era aconsellable excavar fins arribar als 4 metres de fondària, donada la proximitat de la capa freàtica, tal i com es contemplava al projecte de construcció de l'estructura. D'aquesta manera, i com a mesura de seguretat, era necessari entibar els perfils del pou excavat. Per aquest motiu es decidí documentar els perfils, on s'evidenciaven estructures, les quals es veurien afectades per l'obra.

Vista del perfil Sud del bunker



Vista general del perfil Sud est del bunker

Claveguera u.e.
1063

Mur u.e. 1061





Basament u.e. 1006



Perfil Nord Oest del *bunker* on s'aprecia el mur de façana de l'antiga finca

Seguidament es decidí ampliar la recerca al perfil Sud Est del *bunker*, donat que apareixien elements que no es podien determinar sense un procés de delimitació i neteja.

Les tasques s'iniciaren el 8 de setembre, començant per l'afectació mecànica de la capa asfàltica i els nivells de sorres d'anivellament (u.e. 1001, u.e. 1002 i u.e. 1003), trobant seguidament sota les saorres i a uns 30-40 cm per sota l'inici de la intervenció un seguit d'estructures relacionades amb l'antiga finca d'habitatges que s'hi trobava.

Tasques d'excavació
mecànica al sector
d'ampliació del *bunker*



Primerament es va poder seguir la traça de la claveguera de maons (u.e. 1031) que presentava una trajectòria E/W i que s'havia detectat durant la excavació del *bunker*, tot i que aleshores el seu estat de conservació en aquell punt no va permetre la seva excavació.



Vista de la claveguera u.e. 1031

Al perfil també s'havia documentat el basament d'una pilastra (u.e. 1006). Amb l'ampliació del sector es va poder determinar la estructura de la pilastra (u.e. 1036) construïda amb pedres lligades amb morter i de perfil rectangular. Aquest pilar al seu torn fonamentava el part un mur (u.e. 1035) bastit amb posterioritat i que presentava una trajectòria N/S perdent-se la seva trajectòria més enllà del límit Nord de l'ampliació. Per la seva tipologia i amplada (pedres i maons petits lligats amb força morter de calç amb una amplada de 1,40 metres) es tractaria d'un mur de fonamentació.



Dalt a l'esquerra el pilar u.e. 1036 vist en planta.

Baix a l'esquerra el mur de fonamentació u.e. 1035 vist en planta i a la dreta vista general amb el mur u.e. 1035, el pilar u.e. 1036 i el seu basament u.e. 1006



Tanmateix, l'ampliació de la zona a excavar va permetre trobar la continuïtat del mur u.e. 1009, així com la documentació d'una nova estructura, consistent en un nivell de pavimentació de rajoles rectangulars (u.e. 1046) i part d'un mur (u.e. 1049) perpendicular al mur u.e. 1009 obrat amb pedres lligades amb morter de calç.



A l'esquerra vista general del final del mur u.e. 1009 amb el paviment u.e. 1046 i el mur u.e. 1049 en primer terme. A sota detall del paviment



Vista de tot el tram excavat del mur u.e. 1009



D'altra banda es va poder trobar el final de la claveguera de maons u.e. 1011, que finalitzava en una arqueta quadrada d'obra amb un fons de rajoles (u.e. 1076).



A l'esquerra la claveguera u.e. 1011 i l'arqueta u.e. 1076 que es veu en detall a baix



Una nova claveguera (u.e. 1034), molt arrasada, i que desguassa a la claveguera u.e. 1034 es documentà a partir del perfil Sud est, trobant només el seu fons i una petita part de les seves parets.

Vista de la claveguera u.e. 1034



Finalment es documentà al perfil Sud est de l'ampliació les traces d'un mur de pedres lligades amb morter de calç (u.e. 1051) i que presentava una traçada E/W, documentant-se només una trajectòria de 80 cm, sense poder-se determinar la seva amplada.



A l'esquerra vista del tram de mur documentat (u.e. 1051).
A sota vista general de les estructures documentades



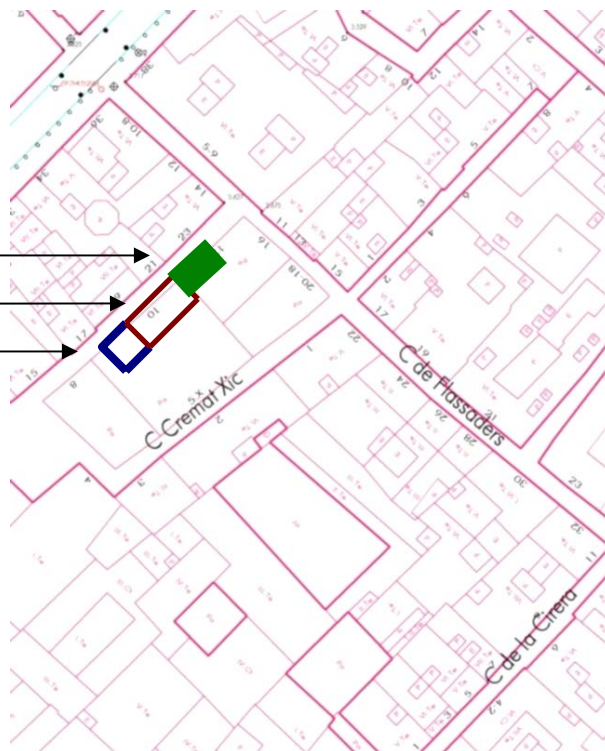
Un cop documentats, tant els perfils de la excavació del *bunker* com les estructures aparegudes a la seva ampliació, es va prendre, des de la direcció d'obra, la decisió d'obrir una rasa a partir del perfil Nord de la zona ja excavada, seguint en direcció cap el carrer Flassaders, donat que per aquest carrer aniria la rasa per on es faria el trajecte de la recollida de residus.



Vista del perfil Nord del bunker en el moment d'iniciar la rasa

Aquesta nova obertura s'inicià en data 6 de setembre i significà l'ampliació en 4,50 metres de la llargada del Sector 1 cap el Nord, mantenint una amplada de 3 metres

Rasa ampliació
"Bunker"
Ampliació



Sector 1. Situació de la excavació. En vermell àrea del *bunker* i en blau zona de l'ampliació

El procés seguí la mateixa metodologia, consistent en el rebaix mecànic fins evidenciar possibles estructures, les quals un cop identificades eren objecte de delimitació i neteja manual.

Procés de neteja manual de les estructures



Un cop estret la capa asfàltica i el reompliment i anivellament de saorres, documentades en l'anterior rebaix s'evidencià, primerament les restes d'una estructura rectangular (u.e. 1020), de mides conservades 0,95 per 0,63 metres, de poca potència (uns 0,40 cm) i bastida amb pedra i maons lligades amb morter de calç.



Aquesta estructura sembla que amortitzava al menys dues estructures circulars que afloraven i que presentaven un diàmetre de 1,05 metres i estaven bastides amb ceràmica.

A la resta del sector es pogué documentar les restes d'un nivell de pavimentació (u.e. 1021), format per rajoles de ceràmica en cru, de mides 24 per 24 cm i que devien cobrir tot l'àmbit, malgrat que només es conservaven al quadrant Nord- Est del Sector.



Vista general de l'àmbit amb el paviment u.e. 1021 i detall de les rajoles del paviment

Quan a les estructures circulars, la neteja del sector va poder determinar que finalment es tractava de tres tenalles excavades al terreny, de secció globular i fons pla, bastides amb ceràmica i que en moment d'iniciar la seva neteja i buidatge manual de la seva amortització havien perdut, totes tres el tancament, trobant restes de la seva boca dins el rebliment de la tenalla 2 (u.e. 1026)



Vista general de les tres tenalles abans d'iniciar el seu buidatge



La tenalla u.e. 1024 a l'inici de la excavació de la seva amortització i un cop excavada



La tenalla u.e. 1028 a l'inici de la excavació de la seva amortització i un cop excavada



La tenalla u.e. 1026 a l'inici de la excavació de la seva amortització i un cop excavada



Les tenalles un cop excavades

Finalment durant la neteja de la resta de l'àmbit fins al límit del sector obert per la màquina bob-cat es pogué determinar un mur, de trajectòria E/W, bastit amb pedra lligada amb morter de calç (u.e. 1070), del qual s'ha pogut determinar una llargada de 2,90 metres anant més enllà dels límits del sector excavat. També es va documentar les restes d'una claveguera de maons de perfil en U (u.e. 1072), de trajectòria N/S i, en acabar, al perfil Nord es va evidenciar un mur de maons (u.e. 1075) del qual no es va poder determinar la seva amplada.



Vista general on s'observa el mur u.e. 1070 al centre de la imatge. A l'esquerra es veu la claveguera u.e. 1072 i al perfil es pot veure el mur u.e. 1075

Vista de l'àmbit un cop excavat



Vista general de les estructures documentades al Sector 1

De les estructures i elements documentat al Sector 1 es presentà el preceptiu informe d'afectació²

² MIQUEL LÓPEZ, Júlia (2006) Informe d'afectació d'estructures documentades a la intervenció arqueològica subsidiària a la remodelació urbanística de la plaça de Jaume Sabartés i entorns de Barcelona. Codi: 120/06. Informe presentat el setembre de 2006.

Amb data 10 d'octubre de 2006 es procedí a l'afectació de les estructures afectades per la construcció del *bunker* i que foren objecte de petició a l'informe. Aquesta acció comportà el desmuntatge del mur u.e. 1009, la claveguera u.e. 1011 amb la seva arqueta u.e. 1076 i una part del dipòsit o fossa sèptica u.e. 1044.



A l'esquerra procés d'afectació de les estructures i detall del dipòsit u.e. 1044 durant el seu desmuntatge



Vista general i en detall del sediment del dipòsit o fossa sèptica u.e. 1044

També foren objecte d'afectació les tres tenalles documentades a l'àmbit més Nord-occidental, les quals foren desmuntades i els seus fragments guardats i inventariats.



Procés d'afectació mecànica i manual de les tenalles



Procés d'afectació i recollida manual dels fragments de les tenalles documentades

Un cop finalitzades les tasques arqueològiques al Sector 1 de la intervenció es procedí, per part de l'obra a realitzar la construcció del *bunker* per la recollida pneumàtica de residus.



Procés de construcció de la estructura del *bunker* per la recollida pneumàtica



Sector 2

Segons el projecte de remodelació de la plaça i els seus entorns, també es contemplava l'obertura i excavació d'una rasa de serveis, la qual recorreria per tot el tram del carrer de Cremat Gran en direcció a la plaça de Jaume Sabartés, aprofitant per repavimentar tot el carrer. Aquest fet comportava l'aixecament del carrer i excavar fins a una fondària d'aproximadament 50 cm.

Per tal de seguir donant pas als vianants i accés a les botigues, es decidí obrir la rasa en dos trams, començant obrint pel costat més proper a l'edifici del Museu Picasso i seguint una trajectòria des del carrer Montcada fins a la plaça.

A efectes metodològics es considerarà aquesta nova zona d'intervenció com a **Sector 2** i les diferents unitats estratigràfiques documentades foren consignades a partir del número 2000.



Situació de la rasa marcat en verd

La excavació d'aquesta rasa s'efectuà amb l'ajut d'una màquina bob-cat que utilitzà el martell per trencar el paviment d'asfalt i seguidament usà la pala excavadora.

Les tasques s'iniciaren el dia 12 de setembre de 2006 començant per picar amb l'ajut d'una bob-cat, facilitada per l'obra, la capa d'asfalt (u.e. 2001) d'uns cinc centímetre de gruix, sota la qual es trobava una capa de conglomerat de formigó (u.e. 2002) a mode de planxé, d'uns 30 centímetres de gruix, sobre el que s'assentava l'asfalt, apareixent seguidament un nivell de saorres (u.e. 2003), que anivellaven el sector de carrer. Inicialment la rasa presenta una amplada de 1,25 metres, a la confluència amb el carrer Montcada, eixamplant-se en arribar a la plaça, determinant-se en aquest punt una amplada de 2,30 metres.

Vista general del carrer Cremat Gran a l'esquerra. A la dreta inici de la excavació de la rasa amb el martell



A l'esquerra vista de la rasa. A la dreta vista del perfil on s'observa l'asfalt, el conglomerat de formigó i el nivell de saorres



El primer tram de la rasa al carrer Cremat Gran finalitzà el 6 d'octubre de 2007.



Vista del primer tram de la rasa un cop finalitzat el rebaix fins a cota d'afectació

En data 18 de setembre la direcció de l'obra determinà continuar la obertura de la rasa i procedir al rebaix del sector més occidental de la plaça. Concretament el rebaix del quadrant Sud-est, el qual havia de ser objecte d'un rebaix de 0,40-0,45 metres per tal de procedir a la seva remodelació i condicionament. Aquesta circumstància comportà obrir en extensió un àrea de aproximadament 100 metres quadrats, partint del final de la rasa.



Sector 2

Durant les tasques de seguiment i control de l'obertura en extensió de part de la plaça aparegué, primerament una estructura, circular en origen, però que havia estat seccionada pels diversos tubs de serveis i que fou identificada com a un pou (u.e. 2009) i que conservava la meitat del seu brancal de lloses de pedra lligades amb morter ataronjat. Així mateix es trobà les restes d'una estructura associada (u.e. 2010) composta per una filada de pedres lligades amb abundant morter ataronjat.

Vista general i en detall del pou i la estructura u.e. 2010



Seguidament a la cantonada amb el Museu Picasso, al quadrant Sud-est de la plaça i a peus dels respiralls construïts per ENHER per la ET que es troba a la zona, es documentà les restes d'un paviment (u.e. 2005) consistent en rajoles en cru, de mides 30 per 15 cm, disposades de llarg.

Vista del paviment u.e. 2005 seccionat pels respiralls de l'ET



Al Nord i davant per davant d'aquest paviment es trobà les restes d'un mur (u.e. 2014) del qual es conserva escassament una trajectòria de E/W d'un metre i que presenta associat perpendicularment un envà (u.e. 2015) i un paviment de rajoles en cru (u.e. 2016), de mides 30 per 15 metres disposat a la mescla.

Restes del mur u.e. 2014, l'envà u.e. 2015 i el paviment u.e. 2016



Continuant la excavació, en aquest cas seguint la trajectòria del carrer Cremat Gran, es documentà les restes del mur de façana de les finques que foren enderrocades fa pocs anys (u.e. 2020), trobant, a més una claveguera de maons i perfil en U que discorre paral·lela pel costat interior del mur (u.e. 2050). Així com el mur mitger (u.e. 2056) perpendicular al mur de façana.



Detall de la cantonada formada pels murs u.e. 2020 i u.e. 2056



Mur u.e. 2056

Per altra banda també es va documentar el mur de tancament perpendicular al mur de façana (u.e. 2022) que delimitava l'extensió de la finca. Presentava una trajectòria E/W marcant dos àmbits. A la cantonada amb el mur u.e. 2020 es trobà un dintell de maons (u.e. 2023) que podria correspondre a una porta d'accés.

A l'esquerra el mur mitger u.e. 2020 i al fons el dintell u.e. 2023. A la dreta imatge de conjunt



Perpendicular a aquests elements es trobà un mur de tancament bastit amb pedra lligat amb morter de calç (u.e. 2025) que tancava la finca, seguint una trajectòria N/S i que marcava també un segon àmbit dins l'habitatge.



Vista del mur de tancament u.e. 2025

Adossat a aquest mur i seguint una trajectòria E/W es trobaren les restes d'un mur de pedres sense treballar lligades amb terra (u.e. 2028) que marcava un

nou àmbit (àmbit 3). Aquest mur es trobà tallat per diverses rases de serveis existents en aquest punt del sector. Possiblement aquest àmbit 4 era tancat amb el mur u.e. 2067, el qual també es trobava seccionat, presentant una trajectòria N/S.

Vista del mur u.e. 2028



El mur de tancament u.e. 2067 de trajectòria perpendicular al mur u.e. 2028

Vista de l'àmbit 3 amb el tancament format pels murs u.e. 2028 i u.e. 2067



La neteja manual del Sector 2 va comportar també la documentació de diferents elements de compartimentació i diversos serveis dels habitatges. Es trobà un envà de maons (u.e. 2029) que servia per delimitar l'àmbit 1 de l'àmbit 2. Presentava una trajectòria N/S i tant a aquest envà com al mur de tancament u.e. 2022 se li adossava el paviment de rajoles quadrades en cru (u.e. 2031).



A l'esquerra l'envà u.e. 2029 i a la dreta el paviment u.e. 2031



Perpendicular a l'envà u.e. 2029 i marcant també el límit de l'àmbit 1, es trobà un nou envà de maons (u.e. 2030), de trajectòria E/W que tancava l'espai pel Nord. D'aquesta manera tenim que l'àmbit 1 està marcat pels murs de façana u.e. 2020 i u.e. 2022, amb una possible porta (u.e. 2023), l'envà u.e. 2029 i l'envà u.e. 2030.

Vista de l'envà u.e. 2030 que marca el límit entre l'àmbit 1 (a la dreta) i l'àmbit 5 a l'esquerra



Els àmbits documentats també presentaven diversos serveis relacionats amb la finca i els seus habitatges. Concretament es van documentar una claveguera (u.e. 2033) que transcorria sota el paviment u.e. 2031 presentant una trajectòria E/W.

La claveguera u.e. 2033 que transcorre sota el paviment u.e. 2031



Igual trajectòria (N/S) seguia la claveguera u.e. 2036 que marcava el límit Nord dels àmbits 2 i 4, bastida amb maons i la qual fou reaprofitada, trobant restes d'un tub de fibrociment. A aquesta claveguera desemboquen tres clavegueres més formant ramals. De l'àmbit 4 hi desemboquen les clavegueres u.e. 2040 i u.e. 2042, les qual eren bastides amb un llit de maons portant encabits uns tubs ceràmics. De l'àmbit 5, el més situat al Nord, hi desembocava la claveguera u.e. 2046.



u.e. 2040
u.e. 2042

u.e. 2036

u.e. 2046

Claveguera u.e. 2040

Claveguera u.e. 2042



Aquesta xarxa de clavegueres es centralitzà en una arqueta (u.e. 2044) bastida amb maons amb volta. A més al seu costat nord es documentà un altra arqueta (u.e. 2048) que es trobava al límit del sector excavat.

Encerclades en blau les arquetes u.e. 2044 i 2048



Vista en detall de l'arqueta u.e. 2048 a l'esquerra i l'arqueta u.e. 2044 a la dreta



Tot aquesta xarxa de clavegueres secundàries connecten amb un altra claveguera (u.e. 2050) que transcorre en sentit paral·lel al mur de façana u.e. 2020, pel seu costat intern.



Vista de la trajectòria de la claveguera u.e. 2050

Finalment es documentà les restes d'una claveguera de maons (u.e. 2054) que circula pel damunt del mur u.e. 2022 i sembla relacionada amb el col·lector u.e. 2058.



Vista de les restes de la claveguera u.e. 2054

També s'ha documentat un seguit de dipòsits. El primer dipòsit documentat (u.e. 2038) es troba al mig de l'àmbit 2 i està delimitat per l'envà u.e. 2029 i el mur u.e. 2025. Està bastit amb maons i presenta restes del seu fons pavimentat amb rajoles de terratzo.



A l'esquerra vista general del dipòsit u.e. 2038 i a la dreta detall de les restes del seu paviment

El segon dipòsit documentat (u.e. 2051) es troba situat a l'àmbit 4 i es conserva de forma parcial. Presenta una planta rectangular en origen que, posteriorment fou empetitida, deixant una planta quadrada. D'aquesta reforma resta el seu fons de rajoles quadrades. Està bastit amb maons i conserva part de l'arrebossat aïllant.



Restes del dipòsit u.e. 2051

Finalment el rebaix del Sector 2 comportà l'exhumació de dos col·lectors que transcorrien per l'antic carrer de Cremat Xic.

El primer col·lector (u.e. 2058) presenta una trajectòria E/W i transcorre paral·lel al mur de façana u.e. 2022. Conserva la tapa de lloses allargades de pedra de Montjuïc, material emprat per bastir les parets de l'element i el fons es de rajoles vermelles de 30x15 cm. Presenta també dos ramals de la mateixa factura que hi desguassen (u.e. 2073 i u.e. 2074).



Vista aèria del col·lector u.e. 2058 on s'observa la seva trajectòria similar a la traça de l'antic carrer de Cremat Xic

Aquest col·lector està connectat amb un altre element similar (u.e. 2060) que, en aquest cas presenta una trajectòria N/S. La seva factura es similar, amb lloses de coberta, trobant també les restes d'una claveguera de maons (u.e. 2065) que desguassa a aquest col·lector i que està relacionada amb els habitatges que ocupaven l'antiga illa de cases.

Vista del col·lector u.e. 2060
La fletxa assenyala les restes de la claveguera u.e. 2065



Per circumstàncies de l'obra fou necessari reparar una arqueta ja existent al quadrant Sud-oest de la plaça, dins l'àmbit 6, seguint la nomenclatura arqueològica. Així comportà delimitar la estructura i significà la documentació d'un nou element, consistent en la restes d'un dipòsit (u.e. 2062) de planta rectangular i del qual només es pogué determinar dues de les seves quatre parets, donat que la paret Est anava per sota del paviment u.e. 2005 i la paret Nord fou seccionada al bastir l'arqueta de serveis, així com les restes seccionades d'un possible pou circular (u.e. 2068).



Vista general i en detall del paviment u.e. 2005



Vista aèria i en detall del dipòsit u.e. 2062

Donat que aquesta zona del Sector 2 devia ser objecte d'un rebaix per regularitzar la cota d'actuació, prèvia consulta es procedí a afectar el paviment u.e. 2005. Aquest tasca es realitzà de forma manual, ja que al perfil s'havia evidenciat un altre nivell de pavimentació (u.e. 2069). L'aixecament d'aquest paviment i la seva preparació va permetre buidar el reompliment que amortitzava el dipòsit (u.e. 2063) el qual presentava gran quantitat de material

ceràmic, consistent bàsicament en vaixel·la decorada en blau i molts trespeus, circumstància que feia pensar que en la proximitat d'algun forn i/o obrador ceràmic.



Vista del perfil on s'aprecia el paviment u.e. 2005, el reompliment u.e. 2063, el fons del dipòsit (u.e. 2075) Així com el mur del dipòsit u.e. 2062

Un cop afectat el paviment es procedí a delimitar el nou paviment aparegut (u.e. 2069) consistent en rajoles crues quadrades, de mides 24 x 24 cm.



Vista del paviment de rajoles u.e. 2069 en primer terme, observant-se al fons el darrer paviment de l'àmbit (u.e. 2005)

Un cop aixecat aquest nou paviment es va poder documentar les restes del fons del dipòsit (u.e. 2075) consistent en un paviment de terra batuda barrejat amb morter.

Vista del fons (u.e. 2075) del dipòsit



L'afectació en aquesta zona (àmbit 6 del Sector 2) resultà total, donat que els nous tubs de ventilació requerien desmuntar les restes del dipòsit.



Vista de les restes del fons del dipòsit (u.e. 2075) afectat per l'obra

Vista de l'àmbit 6 un cop afectat per l'obra



Amb la documentació d'aquest darrer element es donà per acabada les tasques de delimitació i intervenció arqueològica al Sector 2.



Vista aèria del sector 2 un cop documentat

Tanmateix els dos col·lectors documentats es trobaven afectats pel projecte de l'obra. Per aquest motiu es va procedir a aixecar les lloses de la coberta dels col·lectors i excavar el seu farciment.



A l'esquerra neteja manual del fons del col·lector u.e. 2058 i a la dreta un cop documentat

Durant les tasques de neteja manual del col·lector u.e. 2058 es detectaren dos ramals que hi desembocaven o desguassaven, procedents de les antigues finques. El primer ramal (u.e. 2073) s'hi ubicava al costat Nord del col·lector del carrer, mentre que l'altre ramal o desguàs (u.e. 2074) s'ubicava a la paret Sud del col·lector.



Dues vistes del ramal Nord (u.e. 2073) que desguassa al col·lector u.e. 2058



Dues vistes del ramal Sud (u.e. 2074) que desguassa al col·lector u.e. 2058

Un cop documentats els col·lectors de l'antic carrer de Cremat Xic i d'acord amb el projecte de l'obra es procedí a la seva afectació.



A l'esquerra afectació del col·lector u.e. 2058 i a la dreta afectació del col·lector u.e. 2060

Quan a la resta d'estructures documentades foren protegides amb geotèxtil donat que no resultaven afectades per l'obra. Amb aquesta acció es donà per finalitzada la intervenció arqueològica en aquest sector.



Protecció de les restes amb geotèxtil

Sector 3

Amb data 5 de desembre de 2006 es procedí a obrir una rasa per ubicar-hi serveis al perfil Sud est de la zona que havia rebut la denominació de Sector 1. Concretament transcorria seguint una trajectòria N/S partint des de una zona situada entre la construcció del *bunker* i l'àmbit on s'havien documentat les tres tenalles. A més era previst realitzar diversos escocells per plantar arbres.

A efectes metodològics aquesta part de la plaça rebé la denominació de **Sector 3** i les unitats estratigràfiques documentades correlativament a partir del número 3000.



Vista del Sector 3. Marcat en lila la rasa de serveis i els escocells pels arbres

Sector 3. Deconstrucció de la finca del carrer Flassaders, 22

Segons el projecte, la remodelació urbanística de la plaça comportava la deconstrucció de la finca del carrer Flassaders número 22. Las tasques de demolició formaven part del seguiment i control arqueològic ja que afectaven part del subsòl per l'acondicionament de la futura plaça.

Aquesta finca ja havia estat objecte d'un estudi històric i arquitectònic els anys 2003 i 2004 a càrrec de l'empresa VECLUS, SL³

³ VECLUS, S L (2003) **Estudi històric documental de la finca de Flassaders,22/Cremat Xic, 6** Barcelona (inèdit) i



Vista de la finca núm. 22 amb la façana al carrer Cremat Xic, a l'esquerra i al carrer Flassaders a la dreta, abans de la seva demolició

Es tracta d'una edificació que es desenvolupa a la cantonada nord-est d'una gran i irregular illa delimitada pels carrers dels Flassaders (vers l'est), de la Cirera (cap el sud), de la Seca (altre cop a orient), de l'Arc de Sant Vicenç (també al costat més meridional), de Montcada (a l'oest), i la plaça Jaume Sabartés (vers el nord). Ens trobem davant d'un espai urbà amb una àmplia seqüència històrica, com es reflecteix en alguna de les construccions i edificis de la zona, com els grans casals del carrer Montcada o l'antiga Seca de la Ciutat i edificis que poden remuntar-se cap a cronologies de mitjan segle XIII.



Vista del parcel·lari del sector. Marcat en vermell l'edifici del carrer Flassaders

Tant a nivell documental com estructural, la finca es compon de dos edificis diferents –units a nivell de propietat- però que presenten algunes diferències. Així, el cos més oriental de Cremat Xic, no manté el mateix ritme d'obertures i, malgrat la línia de cornisa uniforme, tot sembla indicar que la seva cronologia pot ser una mica posterior a 1820-1835.

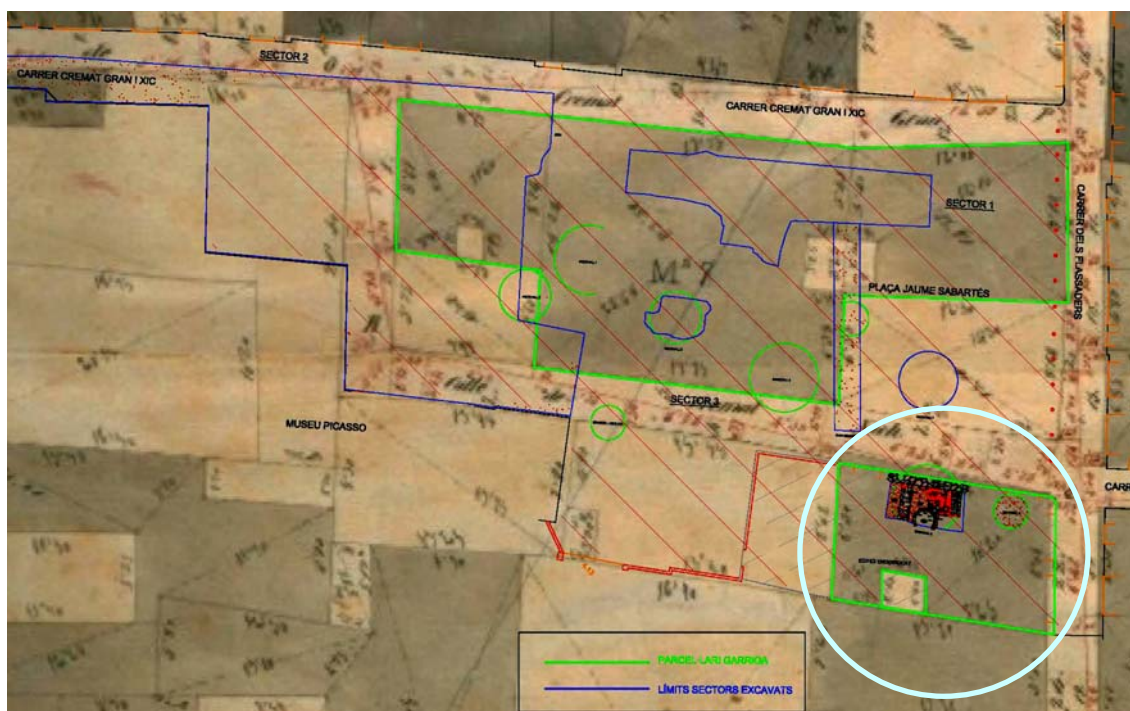


Foto muntatge on es superposa als *Quarterons Garriga* (remarcats en verd) amb l'àrea d'intervenció arqueològica (remarcat en blau) i tram de la zona de la futura plaça. Marcat amb un cercle la finca d'habitatges que fou deconstruïda

Segons els estudis de VECLUS, les primeres construccions que ocuparien el solar objecte d'estudi degueren produir-se a la primera meitat del segle XIV, moment de la formació de nova planta del carrer dels Flassaders. Tot i que a nivell de façana no s'aprecia cap resta de cronologia medieval.

La primera notícia documental sobre la finca data de 1790, any en el qual el forner Esteve Julià demanà permís per a poder afegir un quart pis, posar balcons i fer un portal a la casa que posseeix al carrer dels Flassaders. Tot i que l'estudi arquitectònic revela que possiblement havia una edificació anterior, encara que es desconeixen els noms dels seus anterior propietaris. Molt probablement després de la Guerra de la Successió es van produir canvis de propietat i refaccions parcials en aquesta àrea, força castigada pel setge i caiguda de la ciutat el 1714.



En una data indeterminada situada entre 1820 i 1835- un dels seus successors, Francesc Julià i Alier va fer reconstruir totalment una finca situada a la cantonada dels carrers de Flassaders i Cremat Xic. La notícia prové d'un Quadern de Cases Reedificades i diu textualment:

Casa de escaleta con cuatro pisos y dos tiendas de Francisco Julià y Alier, reedificada de nuevo. Estimada en 120 libras anuales de alquiler, las que deben vaxarse y hoy se estima en 160 libras.

La reedificació de l'edifici es va produir, doncs, entre 1820 i 1835. La seva façana actual és d'aquesta època i conserva tots els elements característics de l'arquitectura domèstica d'aquell moment tant pel que fa a disseny i tipologia de les seves obertures i balcons, com als materials i elements d'acabat i revestiment: baixos, llindes i brancals de pedra; baranes de forja; murs de maó, bigues de fusta i revoltó ceràmic als forjats, solera sota terrat, etc.

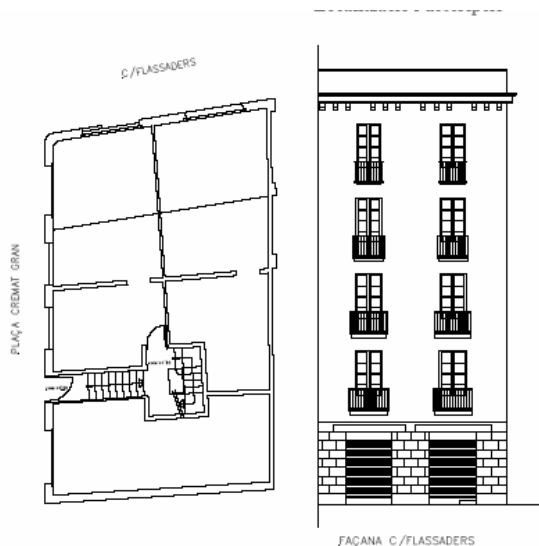
El 1887 la casa ve descrita dient que al carrer Cremat Xic és on hi havia l'escala per pujar als pisos i magatzem. Limitava: a l'est amb el carrer dels Flassaders, al sud amb els successors de Bartolomé Vidal, a l'oest amb la casa número 4 que va ser de Joan Julià i Almirall i pel nord pel carrer del Cremat Xic. En aquell llavors ja se separaven les dues finques, encara que finalment ens han arribat en única parcel·la registral.

Actualment, en el moment d'iniciar la seva deconstrucció, la finca es presenta com una construcció que es pot datar cap a la primera meitat del segle XIX, essent un exemple d'un tipus d'edifici barcelonina pròpia dels habitatges de treballadors i menestrals.

L'edifici es configura mercès a una planta gairebé regular amb dues façanes de diferents dimensionats i un alçat de cinc nivells que es corona amb la presència d'un terrat pla transitable.

La façana que dona al carrer Flassaders mostra una organització basada en la presència de dues obertures per a cadascun dels nivells. Així, al ras de planta baixa hom identifica dues amplies portes que ocupen, tot comptant amb un muntant central, tota l'amplada de la façana i realitzat íntegrament amb amplis

carreus de pedra de gres de Montjuïc. Destaca la presència de sengles jàsseres de fusta tot fent funcions de llindes, seguint la tradició dels mestres de cases barcelonins de la primera meitat del segle XIX. Els pisos en alçada presenten dos balcons a cada nivell. Tota la façana presenta un revestiment de morter de calç que malgrat veure's avui dia com a monocrom, sembla que en origen disposava de decoració pintada al voltant de les portes dels balcons; tal es pot observar encara que molt perduda, a l'altra façana de la finca.




Planta de la finca i la façana que dona al carrer Flassaders

Planta baixa i alçat de la façana de l'edifici que dona al carrer dels Flassaders

La façana que dona a l'actual plaça de Jaume Sabartés (antic carrer de Cremat Xic) és on es pot distingir l'existència de modificacions respecte el projecte originari; del qual sabem a través de la documentació que s'hauria de realitzar entre 1820 i 1835.

Alçat de la façana que dona a la plaça de Jaime Sabartés



El frontis s'organitza en alçat mitjançant la presència de cinc obertures per a cadascun dels nivells. En el ras de planta baixa són identificables cinc amplies

portes que es corresponen, les tres més orientals, a la botiga que ocupa els baixos d'aquesta banda de la finca. En el ras de primer pis es pot observar un registre d'obertures que combina la presència de balcons i finestres, que mostren una certa manca de ritme en la disposició dels elements sobre la façana. És a dir, l'espai entre les obertures no és sempre similar quant a distàncies, circumstància que fa pensar en la existència de dues fases constructives, observant-se transformacions que han modificat el que havien estat originàriament balcons i que actualment són finestres; tal com podem observar a la segona obertura (d'est a oest) d'aquest nivell de principal. La disposició de cinc obertures es repeteix probablement deu estar relacionada amb la remunta i adquisició dels dos nivells superiors de la crugia més occidental de la finca; actuació que degué comportà importants canvis a l'interior de l'edifici. Les característiques dels balcons són similars a les ja expressades per a la façana que dona al carrer Flassaders. Així veiem petites volades de pedra Montjuïc configurades amb varies peces sobre les que s'hi desenvolupen baranes de forja en les que s'identifiquen barrots del tipus helicoïdal.

Com a valoració final, els autors de l'estudi consideraven que era una mostra d'arquitectura domèstica barcelonina del segle XIX, sense destacar res més.

Quan a les tasques de deconstrucció de l'immoble, aquestes s'iniciaren el 26 de setembre de 2006, fent les tasques de forma manual per part d'una brigada especialitzada.

Vista de les tasques de deconstrucció des de la bastida muntada a la façana i des de l'interior de l'edifici



Posteriorment, es completà el desmuntatge de l'edifici amb mitjans mecànics, per tal de retirar la runa.



Desenrunament de l'edificació amb màquina giratòria

Les tasques finalitzaren el 23 de novembre de 2006, deixant l'edifici a ras de cota de carrer.

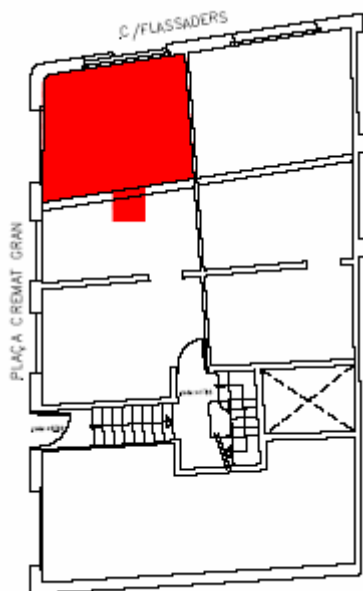


Final de la intervenció a la finca

Seguidament i donat que pel sector Nord-est de l'antic edifici, concretament a la zona on donava la façana al carrer Flassaders, l'obra havia de realitzar un rebaix per tal d'instal·lar diferents serveis es realitzà el seguiment arqueològic del dit rebaix per tal de documentar possibles estructures soterrades.

El rebaix el qual es realitzà durant la primera setmana de desembre, va representar exhumar part d'una construcció soterrada, la qual havia estat documentada a l'estudi realitzat per VECLUS,S.L. Segons aquest estudi, a la botiga del costat nord-est s'hi trobava un petit soterrani, el qual es desenvolupava parcialment en la seva primera crugia (de l'edifici). Es tracta d'un àmbit caracteritzat per una volta rebaixada de maons disposats a plec de llibre en la que, al seu costat més septentrional, s'hi obren dues petites llunetes de ventilació que donen i són visibles des del paviment de la planta.

En el moment de la intervenció i donat el potencial perill que representava l'estat de la volta del soterrani, aquesta fou desmuntada per tal de poder delimitar l'espai i buidar el seu rebliment, el qual es composava de runa diversa, producte de l'abandonament de l'activitat en el moment en que la finca deixà d'estar habitada.



Planta de la finca on assenyalat en vermell es marca l'espai de la botiga on es trobà el soterrani



Imatges on s'aprecia les restes del soterrani amb la seva porta d'accés, el seu fons de ciment i les restes de la volta de maons

Sector 3. Rasa de serveis E/W

Les tasques arqueològiques s'iniciaren el 5 de desembre de 2006 amb la excavació, amb mitjans mecànics de la rasa de serveis.

Aquesta rasa, realitzada per passar un cable elèctric, partia des del *bunker* en direcció Est i presentà una llargada total de 12 metres, per una amplada estimada entre 0,60-0,80 metres i una potència màxima de 0,50 metres.

La seva excavació es realitzà amb mitjans mecànics i primerament es va extreure la capa de paviment asfàltic (u.e. 3000) i la seva preparació de saorres (u.e. 3001) que ja s'havien detectat durant el rebaix del Sector 1. Seguidament es trobà al mateix perfil Nord oest de la rasa part d'un mur mitger de trajectòria N/S i que és la continuació del mur u.e. 1083 detectat a l'ampliació del *bunker*. El tram documentat a la rasa presenta una llargada de 1,02 m per una amplada de 0,30 m. El seu aparell es de maons massissos i alguna pedra lligats amb morter de calç.



Inici de la rasa partint des de la zona del *bunker*

Vista en detall del mur u.e. 1083



Durant la realització de la rasa es decidí realitzar un petit sondeig al seu inici, concretament a la connexió amb l'espai del *bunker*, donat que al seu perfil Est s'havia detectat les traces d'una nova tenalla, per la qual cosa es decidí ampliar cap el Nord la rasa, deixant per més endavant la documentació de la tenalla.



Vista general i en detall de la tenalla ubicada al perfil

Sector 3. Rasa de serveis N/S

Paral·lelament es realitzà una rasa que partia del *bunker* i es dirigia cap el Nord en direcció al carrer Flassaders, per tal d'ubicar els tubs de recollida pneumàtica. Aquest fet comportà, a més, la possibilitat de delimitar la tenalla que amb el número d'u.e. 1085 s'havia detectat al perfil.



Vista de la rasa de connexió del *bunker* amb el carrer Flassaders



Amb aquesta nova rasa es va poder determinar al seu límit Nord les restes d'un nivell de pavimentació (u.e. 1086) de rajoles vermelles en cru, que anaven per sota del paviment u.e. 1021 determinat en la anterior intervenció a l'àmbit de les tenalles. Un cop afectat es trobà també la seva preparació de morter (u.e.

1087) així com part del mur de façana de la finca (u.e. 1089) que donava al carrer de Cremat Gran.



Vista general i en detall del paviment u.e. 1086 amb el mur de façana u.e. 1089



Quan a la tenalla u.e. 1085 presentava les mateixes característiques que les altres tres tenalles documentades anteriorment a l'àmbit. Malgrat tot, el seu estat de conservació era molt més precari i fou impossible excavar el seu farciment, donat que la estructura es trobava totalment esquarterada.




Vista general i en detall de la tenalla u.e. 1085



Sector 3. Escocells

A aquest sector més oriental de la plaça s'havia de realitzar un seguit d'escocells per tal de plantar diferents espècies d'arbres i comportava efectuar pous circulars de mides que oscil·laven d'entre 3,70 m i 1,80 m de diàmetre.

Dels nou escocells realitzats, en un principi estaven projectats deu, tres resultaren positius d'estructures, concretament els escocells 3, 6 i 7, que seguidament es descriuen.



Planta general del Sector 3 amb indicació dels escocells documentats



A l'esquerra vista del Sector 3 abans de la intervenció i de la deconstrucció de la finca i a la dreta durant la excavació dels escocells

Escocell 3

La excavació de l'escocell, el qual inicialment havia de ser circular amb uns tres metres de diàmetre, s'inicià el 16 de gener de 2007 amb l'extracció, amb mitjans mecànics de la capa superficial de terra i sorra aportada per l'obra (u.e. 3000), que ocupava tot el Sector 3, trobant després una capa d'amortització de saorres (u.e. 3001).



Delimitació de l'escocell 3

Seguidament es documentà un mur mitger (u.e. 3003), de trajectòria N/S, obrat amb pedres lligades amb morter de calç i relacionat amb les finques que ocupaven la plaça. Perpendicular a ell i a la banda més meridional es trobà un dipòsit (u.e. 3005) de planta quadrada, bastit amb la mateixa tècnica que el mur i de dimensions interiors de 0,80 x 0,80 metres, ja que exteriorment no fou possible resseguir tota la estructura que ultrapassava els límits de la intervenció.



Vistes del mur u.e. 3003 realitzat amb pedres i algun maó lligat amb morter de calç, tractant-se d'un mur mitger de l'antiga finca



Quan el dipòsit no fou possible buidar totalment el seu farciment (u.e. 3006), però per les seves característiques, la estructura fou amortitzada en època contemporània, donat que el rebliment era bàsicament saorres.



Vista del dipòsit u.e. 3005 i detall del revestiment intern

Al perfil Sud-est de l'escocell es documentà les restes d'una pavimentació (u.e. 3007) format per lloses de pedra allargades, formant filades.

Aquest paviment de lloses semblava associat a un mur (u.e. 3013), les restes del qual es perden al perfil, tot i que semblava portar una trajectòria E/W.



Vista del paviment u.e. 3007 i a la dreta les restes del mur u.e. 3013, molt arrasat
Perpendicular al mur u.e. 3003 el qual sembla s'hi fonamenta en part, es documentà un nou mur (u.e. 3011), de cronologia més antiga, el qual sembla fou amortitzat pel paviment u.e. 3007, fet que comportà el seu desmuntatge parcial fins la cota desitjada. Aquest mur presenta diferències tipològiques respecte al mur u.e. 3003. Per començar la seva amplada és inferior, mesura 0,50 metres davant els 0,72 metres del mur u.e. 3003 i el seu parament està

format únicament per pedres sense treballar lligades amb fang, donant una cronologia anterior al segle XVIII. La trajectòria documentada es escassa, a penes 0,90 metres i es perd per sota el paviment u.e. 3007 i no presenta cap element associat al mateix, excepte la seva rasa de fonamentació (u.e. 3016).

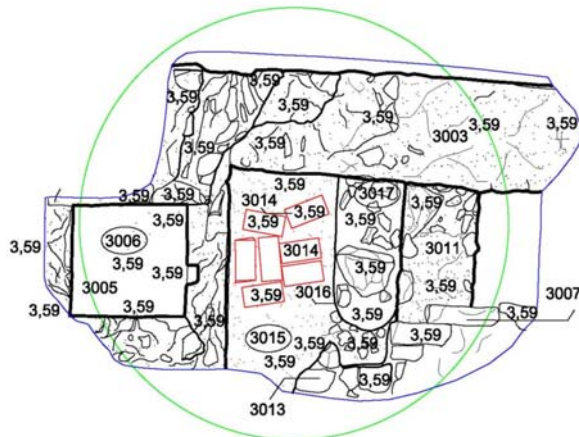
Vista del mur u.e. 3011 amb el paviment u.e. 3007 que l'amortitza i la rasa de fonamentació (u.e. 3016)



Finalment es documentà les restes d'un nivell de pavimentació de rajoles vermelles en cru (u.e. 3014) associades al dipòsit u.e. 3005) molt arrasat per sota del qual es trobà un estrat de terra argilosa (u.e. 3015) que marcà el final d'afectació.



Vista de les restes del pavimenta u.e. 3014 i imatge del final de la excavació de l'escocell 3



ESCOCELL 3

Planta de les estructures documentades a l'escocell 3

Escocell 5

Amb data 23 de gener de 2007 es procedirà a marcar els límits de l'escocell 5, el qual es trobava ubicat sota l'edificació enderrocada corresponent a la finca del carrer Flassaders, 22.

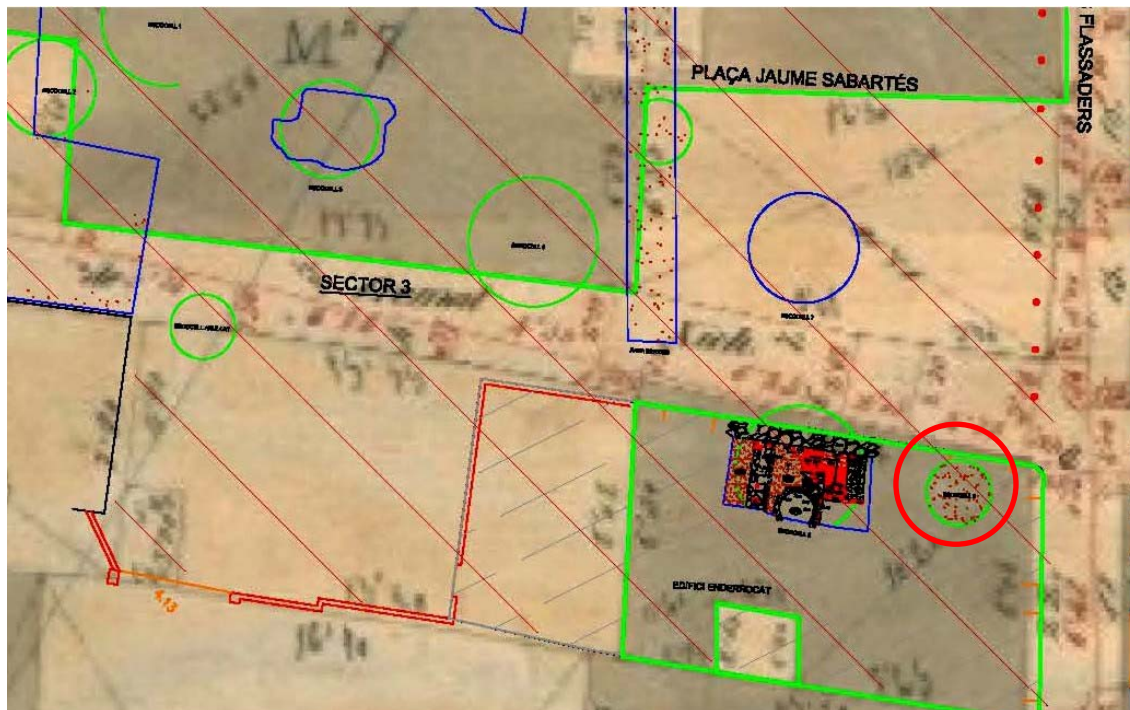


Foto muntatge dels Quarterons Garriga i l'escocell 5 excavat marcat amb vermell

La excavació de l'escocell fou enterament manual donat que al retirar la màquina la capa de saorres ja s'evidencià una part del mur Oest del soterrani ja documentat. Aquest mur fou desmuntat en part, no trobant cap més evidència arqueològica, arribant fins a la cota d'afectació per la construcció de l'escocell.



Vista de l'escocell 5 amb les traces del mur corresponent al soterrani de l'antiga botiga

Escocell 6

Aquest escocell es troba al costat de l'escocell 5 pel seu costat Sud-est i la seva excavació es començà amb mitjans mecànics el 23 de gener de 2007 i aviat es continuà de forma manual, donat que un cop extreta la capa superficial amb restes de runa del recent enderroc es començà a evidenciar el mur de façana de l'antiga finca (u.e. 3019), de trajectòria N/S i obrat amb pedra i algun maó lligat amb morter de calç.

Perpendicular a aquest mur es detectà dos murs mitger (u.e. 3022 i u.e. 3027), pertanyents també a l'antiga finca i que marquen un àmbit d'una amplada de 2,20 m per una llargada no determinada per anar més enllà de la excavació.



A l'esquerra el mur u.e. 3022 i a la dreta el mur u.e. 3027

A peus del mur u.e. 3019 es documentà les restes d'un nivell de pavimentació (u.e. 3028) format per rajoles quadrades vermelles i relacionades amb una escales obrades amb maons que marquen l'accés a una estructura soterrada, concretament un passadís (u.e. 3030). Inicialment l'accés porta una direcció S/N arribant a un petit replà on fa un gir de noranta graus i s'encamina cap l'Est, trobant-se tapiat la continuació del passadís. Possiblement es tractava de l'accés al soterrani ja documentat durant la deconstrucció de l'edifici del carrer Flassaders, 22.

També es va documentar les restes d'un pou circular de pedra, del qual es va poder exhumar dues terceres parts del seu brançal de pedra, ja que es trobà al perfil Est de

l'escocell. Aquest pou tipològicament sembla anterior a les estructures que es portaven documentades a l'escocell.



A l'esquerra vista general amb el paviment u.e. 3028 i la estructura u.e. 3030



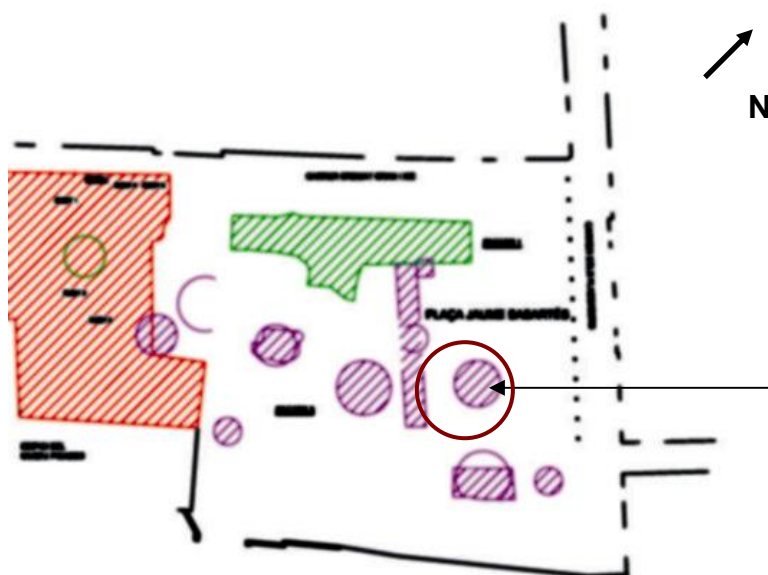
A l'esquerra vista del pou u.e. 3024 i a la dreta vista general de les estructures documentades



Planta final de les estructures documentades a l'escocell 6

Escocell 7

Aquest escocell es situà entre el Sector 1 i l'escocell 6 i la seva excavació es realitzà el 24 de gener de 2007. En aquest cas el diàmetre de l'escocell era una mica més gran que els anterior, ja que presentà finalment un diàmetre de 3,40 metres.



Vista del Sector 3 amb els escocells marcats en lila i l'escocell 7 remarcat amb un cercle vermell

La seva excavació comportà la exhumació de part de dues estructures, possiblement restes de murs de les antigues edificacions, els quals presentaven un precari estat de conservació. El primer mur documentat (u.e. 3034) presentava una trajectòria N/S, evidenciant-se una llargada de 2,60 metres, amb una amplada estimada en 0,40 metres. Estava obrat amb pedres de dimensions mitjanes, algunes tallades amb forma de carreus allargats de 30 cm i lligats amb morter, restant a penes una filada.



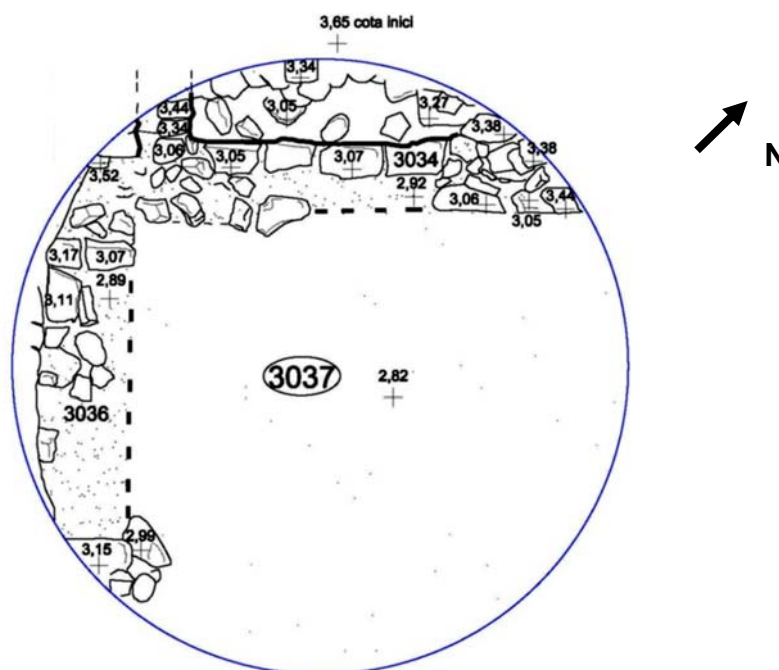
Vista del mur u.e. 3034



Perpendicular a aquest es documentà un altre mur (u.e. 3036) d'aproximadament 2,15 metres de trajectòria documentada. A l'igual que el mur u.e. 3034 també es trobava bastit amb pedres lligades amb morter de calç, conservant a penes una filada i presentant un estat de conservació que feia difícil determinar si es tractava veritablement d'un mur o l'enderroc d'un mur.



A l'esquerra el mur u.e. 30036 i a baix vista general de l'escocell 7



ESCOCELL 7

Planta final de les estructures documentades a l'escocell 7



7.- CONCLUSIONS

La excavació de la plaça de Jaume Sabartés ha permès documentar una mostra del darrer urbanisme d'aquest sector de Barcelona i aportar noves dades del poblament modern i contemporani que encara conservava, tot i que s'han pogut evidenciar traces, encara que molt minses, d'una ocupació de la zona anterior a les finques ja conegudes, que es corresponien al primer terç del segle XIX i que coincidien amb l'obertura de nous carrers. Aquests nous carrers, d'entre els quals destaca el carrer Princesa, havien de servir per esponjar aquesta zona del barri de la Ribera, caracteritzat per una munió de carrers i carrerons d'origen medieval, estrets i laberíntics, i que havien condicionat l'urbanisme de la zona.

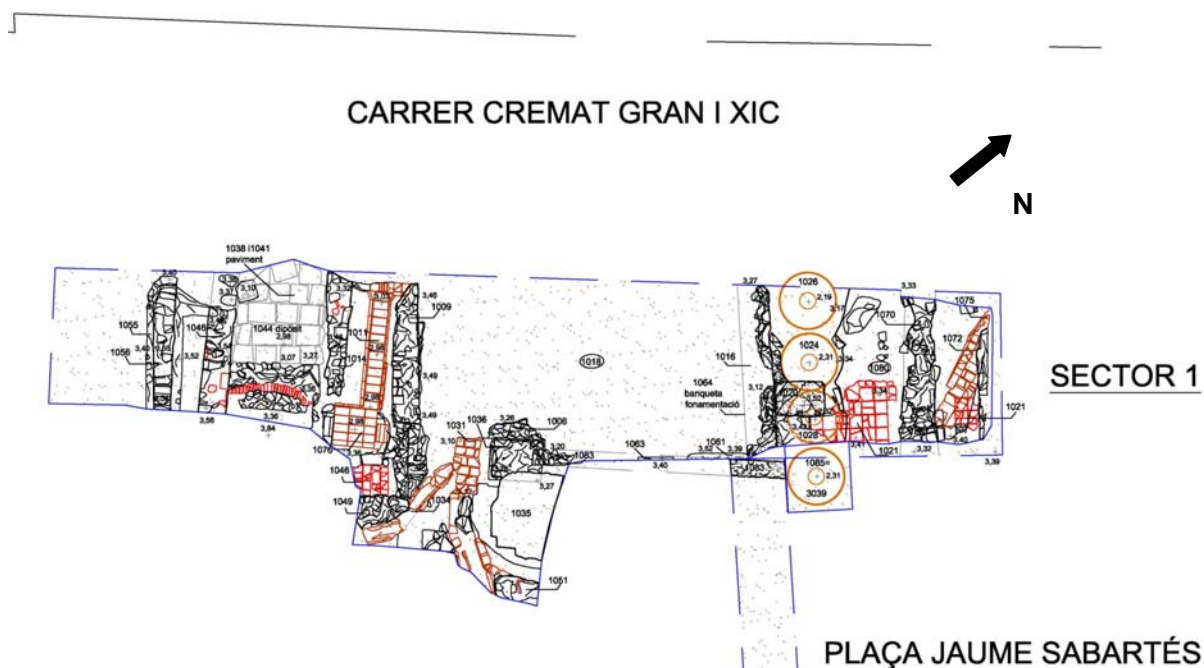
Tot i no poder plantejar les tasques arqueològiques com a una excavació en extensió i haver-se d'adequar al projecte urbanístic que marcava una cota d'afectació, s'han pogut exhumar una bona part de la planta de les finques que hi van existir, així com els elements soterrats que no van poder ser determinats ni en l'aixecament de l'arquitecte Miquel Garriga, ni en els estudis històrics i arquitectònics previs a la demolició.

Seguidament es passa a exposar els resultats de les tasques arqueològiques realitzades, mantenint la nomenclatura de la excavació que dividí la zona en sectors.

Primerament, la excavació del **Sector 1** va permetre evidenciar un sector de l'illa de cases que primitivament ocupava part de l'àmbit actual de la plaça de Jaume Sabartés i que foren demolides fins a ras de carrer, l'any 1995.

El procés de neteja i documentació, de les successives estructures exhumades, tant aèries com soterrades, permeten establir les diverses fases cronològiques d'ocupació del sector que, a grans trets, podrien situar en una forquilla cronològica que abasta des del segle XVI fins al segle XX.

Aquest marc cronològic tant ampli ve determinat, d'una banda, per l'aparició d'algunes estructures, bàsicament murs així com tres pous d'aigua, que per la seva ubicació i tipologia constructiva ens remeten a una època anterior a la construcció de les finques que formaven l'illa de cases, dins les quals s'han excavat estructures que podrien situar-se entorn el segle XVII, si es fa referència l'àmbit on es documentaren les tenalles i el segle XIX per la resta de les estructures.

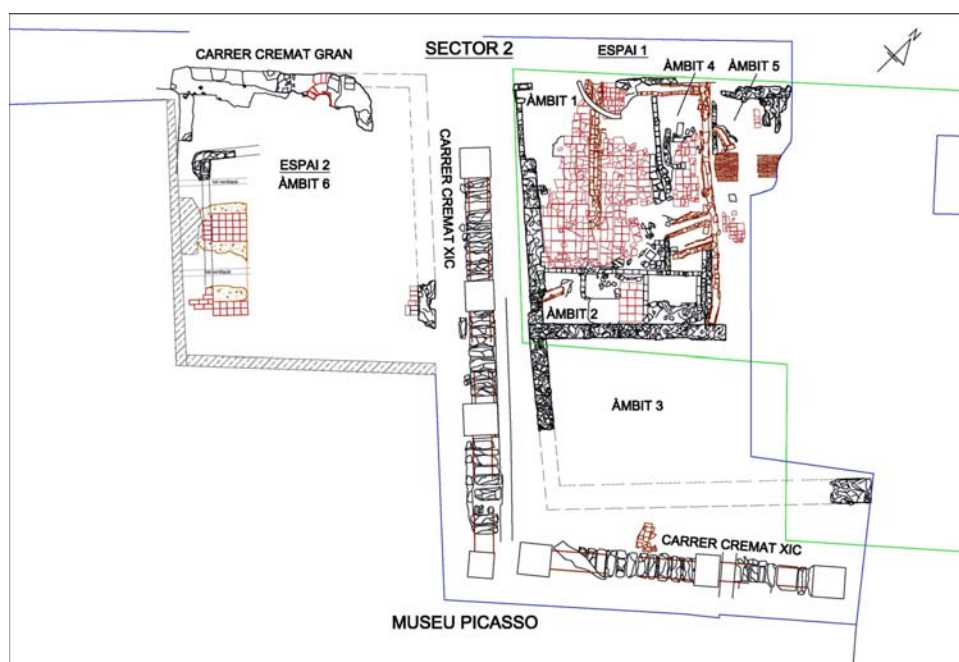


Una nova fase cronològica al sector es documentà quan les tenalles que es troben a l'àmbit més septentrional son amortitzades i l'àmbit es pavimentat amb rajoles quadrades en cru (u.e. 1021). Aquesta fase es situa entorn el canvi del segle XVIII al segle XIX, per tipologia i pel material ceràmic recuperat, moment en que es documenta també la major part de la xarxa de clavegueres del sector. Aquestes clavegueres són de maons amb perfil en U i d'ús clarament domèstic.

Finalment i ja en una fase contemporània, situada entorn a mitjans del segle XX es repavimenta la zona del dipòsit, al Sud del sector excavat, amb un paviment de terratzo (u.e. 1038), típic de la segona meitat del segle XX. Entrem aquí en la darrera fase d'ús dels habitatges, que es mantingueren habitats fins a la seva demolició en la dècada final del segle passat (any 1995) i la conversió de l'espai en una plaça no urbanitzada.

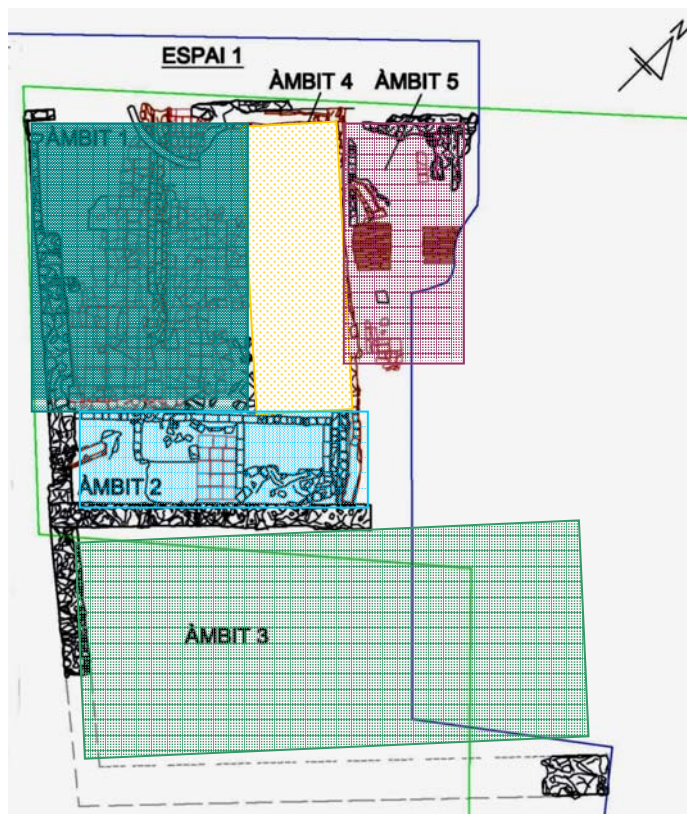
Quan a la excavació del **Sector 2** de la plaça de Jaume Sabartés ha permès documentar el sector més meridional de l'illa de cases que primitivament ocupava part de l'àmbit actual de la plaça i que foren demolides fa pocs anys.

L'aparició de diversos murs i paviments, així com la xarxa subterrània de serveis han permès recuperar la compartimentació dels diferents espais.



Planta esquemàtica del Sector 2 amb els diferents àmbits documentats. Marcat en blau la zona d'intervenció i en verd la traça dels Quarterons Garriga

Primerament, tenim l'**Espai 1** que ve marcat pels tres murs de façana (u.e. 2020, u.e. 2022 i u.e. 2056 i que al seu torn està compartimentat per l'**àmbit 1** format pels dos murs perpendiculars de façana (u.e. 2020 i u.e. 2022) i els envans u.e. 2029 i u.e. 2030), marcant un àrea pavimentada (u.e. 2031).



Planta on es destaquen els diferents àmbits documentats a l'Espai 1

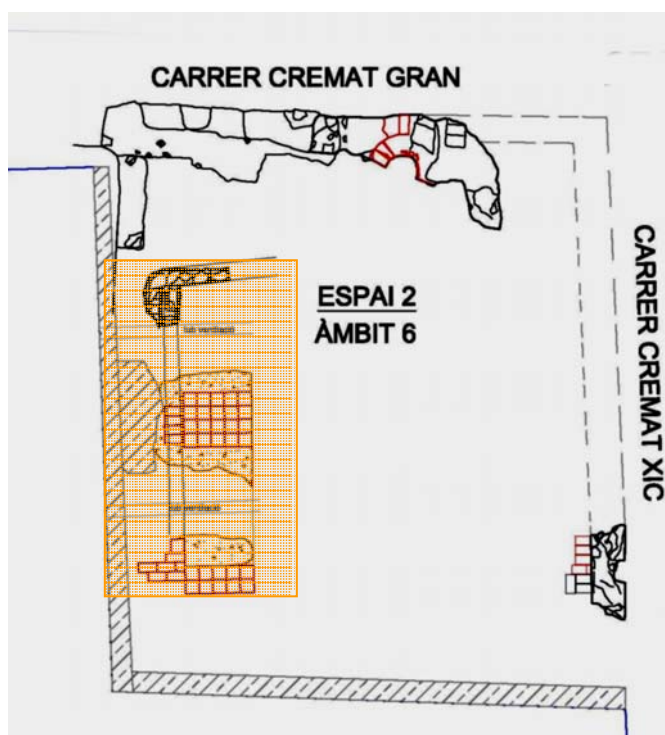
Al costat sud es troba l'**àmbit 2**, més petit que es tanca amb el mur u.e. 2025. Aquest àmbit marca bàsicament la ubicació del dipòsit u.e. 2038.

El tercer àmbit documentat, l' **àmbit 3**, es troba seguidament i està delimitat per les restes dels murs u.e. 2028 i 2067. Aquest àmbit es trobà molt alterat per obres anteriors a aquesta intervenció i no s'han trobat paviments ni evidències que ajudessin a entendre la finalitat d'aquest espai.

L'**àmbit 4** es troba al costat dels àmbits 1 i 2, en direcció Nord i ve marcat per la trajectòria de la claveguera u.e. 2036. Aquest espai es caracteritza per la presència de diversos ramals que desguassen a aquesta claveguera, així com les restes del dipòsit u.e. 2051.

L'**àmbit 5** està situat al costat Nord de l'àmbit 4, destacant la presència de les dues arquetes amb volta de maons.

Finalment trobem l'**Espai 2** del qual només s'ha pogut determinar un àmbit, concretament l'**àmbit 6** es troba en una zona exterior, a l'altra banda de la traça de l'antic carrer de Cremat Xic. Aquest espai ve delimitat per les restes del mur u.e. 2015 i l'element u.e. 2010 i es troba també marcat per l'aparició de dos nivells de pavimentació (u.e. 2005 i u.e. 2064) així com el dipòsit u.e. 2062 i les restes dels pous u.e. 2009 i u.e. 2068 que fan pensar que aquesta zona forma part d'una urbanització anterior a la relacionada amb el carrer de Cremat Xic i l'illa de cases documentada. A tall d'hipòtesis podrien parlar que es tracta d'elements relacionats amb els edificis del carrer de Montcada.



Planta de les estructures que marquen l'Espai 2. Amb trama les restes del dipòsit

El farciment que amortitza el dipòsit u.e. 2062 presenta com a tret distintiu l'aparició, barrejats amb sorres de platja, de fragments de peces ceràmiques producte de coccions defectuoses i que conserven restes de vidrat, essent en la seva majoria ceràmica blava catalana, així com una certa quantitat de peces conegudes com a "trespeus" que fan pensar en la presència propera d'un taller ceràmic. La forma mateixa del dipòsit fa aventurar que podria tractar-se d'un dipòsit de decantació d'argiles, relacionat amb algun forn o taller ceràmic.

La forquilla cronològica que s'obté del procés d'excavació permet posar en valor els resultats del procés de documentació del **Sector 2** que s'emmarca, primerament, amb estructures associades a un urbanisme anterior al carrer



Cremat Xic i que ens situa en una fase anterior al segle XVII i marcada a l'**Espai 1** amb l'**àmbit 6** que conserva dos pous per recollir aigua i que podrien formar part de les estructures d'un edifici. Com a hipòtesi podria tractar-se de la part del darrera relacionada amb alguna edificació del carrer Montcada.

Seguidament en una data posterior no anterior a la segona meitat del segle XVII, l'**Espai 1** es reorganitza, passant possiblement a formar part de les estructures associades a un obrador o taller ceràmic al documentar-se, encara que de forma parcial, les restes d'un dipòsit, el qual es trobava colmatat amb una gran quantitat de fragments ceràmics, molts d'ells peces de rebuig i gran quantitat de trespeus de ceramista. També podria tractar-se d'una fase d'abandonament de l'espai i aquest es utilitza com a escombrera d'algun taller ceramista proper.

Posteriorment s'urbanitza el sector amb l'obertura del carrer Cremat Xic, que comportà la construcció de dos col·lectors de grans dimensions que transcorren pel mig de la traça del carrer i que servien per recollir aigües dels edificis que s'hi basteixen entorn aquesta època. Aquesta fase caldria situar-la entorn la segona meitat del segle XVIII, encara que les estructures exhumades a l'Espai 1 (àmbits 1 a 5) corresponen, excepte en algun cas molt puntual, a estructures del segle XIX.

Com s'ha dit, la excavació ha donat com a resultat exhumar les restes de les finques destinades a habitatges. Les característiques de les estructures documentades corresponen amb edificacions del primer terç del segle XIX, tot i que s'hi trobaren evidències muràries que fan recular la cronologia. Possiblement hi havia alguna mena d'edificació al sector en època anterior, cosa que explicaria la existència d'aquestes estructures, però el cert és que aquesta zona del barri de la Ribera experimentà grans canvis urbanístics arrel de l'obertura del carrer Princesa. Durant els anys vint del segle XIX es va dissenyar un projecte per enllaçar el Raval amb la Ciutadella a través d'un carrer que travessés en línia recte i trenqués amb la xarxa de carrers medievals. Es començà obrint els carrers de Ferran i de Jaume I. A partir de 1852 s'inicià la darrera fase amb l'obertura del carrer Princesa, segons els

projecte de Francesc Daniel Molina i Josep Oriol Mestres i s'urbanitzà la zona amb edificis que mantenen una gran unitat tipològica, dins els esquemes de l'academicisme romàntic i foren construïts entre 1853 i 1870. Quan l'arquitecte Miquel Garriga i Roca elaborà el projecte col·loquialment conegut com a *Quarterons Garriga*, l'illa de cases que ocupava el sector de la futura plaça de Jaume Sabartés ja existia i possiblement experimentà pocs canvis estructurals fins l'any 1995 en que es procedí al seu enderroc.

El **Sector 3** representa l'espai el qual fou excavat de forma més parcial, ja que no es va rebaixar en extensió, excepte les capes d'asfalt, preparació i anivellament i únicament es van poder documentar els forats pels escocells i dues rases per serveis. Aquesta circumstància motivà que la informació arqueològica que es desprèn de la excavació fou, en aquest cas, fragmentària i requerí l'ajut de la documentació prèvia del sector, a nivell d'estudis en alçada, es a dir, les recerques històrico- arquitectòniques, per tal d'elaborar un discurs sobre els espais i usos en base a les estructures documentades.



Planta de les estructures documentades al Sector 3

Començant per l'Escocell 3 es va poder documentar part de les estructures que pertanyien a l'antiga illa de cases. Concretament s'evidencià un mur mitger de la compartimentació interna de la finca així com part d'un dipòsit soterrani amb



un nivell de circulació, amb contextos que no van més enllà del segle XIX, tot i que es documentà un mur de cronologia anterior i que devia formar part de les estructures d'habitatges que ocupaven el sector abans de la remodelació d'inicis del segle XIX, coincidint amb l'obertura del carrer Princesa.

Quan a l'Escocell 6 es va poder documentar part de les estructures subterrànies de la finca del carrer Flassaders, 22 que fou demolida durant la present intervenció arqueològica. Als dos mur mitgers de la finca cal afegir el passadís amb escales d'accés a l'espai soterrani de l'antiga botiga. També es va poder documentar una estructura anterior a la finca que fou deconstruïda. Concretament es tractava d'un pou circular de pedra que per ús i tipologia s'evidenciava com anterior al segle XIX.

En conjunt, el Sector 3 ens donà una mostra de l'urbanisme anterior a la plaça i completa la informació dels altres sectors excavats.

D'aquesta manera es pot contrastar els resultats de la intervenció arqueològica amb les tasques de recerca històrica, documental i arquitectònica començant per l'aixecament que l'arquitecte Miquel Garriga realitzà l'any 1861.



5.- BIBLIOGRAFIA

CIRICI, A. (1971) **Barcelona pam a pam**. Editorial Teide, Barcelona.

DURAN I SANPERE, Agustí (Dir.) (1975) **Història de Barcelona**. Volum I **De la Prehistòria al segle XVI**.

GARCÍA I ESPUCHE, A. I GUÀRDIA I BASSOLS, M. (1986) **Espai i societat a la Barcelona pre-industrial**. Edicions de la Magrana, Barcelona.

GUÀRDIA, M. (2003) “**Les ciutats i les viles. La ciutat de Barcelona**” a **L’Art Gòtic a Catalunya. Arquitectura III. Dels palaus a les masies**. Vol III, Enciclopèdia Catalana, Barcelona. pp 46-54.

MATAS, Jaume (Dir.) (1995) **Historia de Barcelona. Desde su fundación al siglo XXI**.

MIQUEL LÓPEZ, Júlia (2006) **Informe d’afectació d’estructures documentades a la intervenció arqueològica subsidiària a la remodelació urbanística de la plaça de Jaume Sabartés i entorns de Barcelona. Codi: 120/06**. Informe presentat el setembre de 2006.

SOBrequÉS I CALLICÓ, Jaume (Dir.) (1992) **Història de Barcelona**. Volum 1 **La ciutat antiga**, Volum 2 **La formació de la Barcelona medieval** Volum 3 **La ciutat consolidada (segles XIII-XV)**, Volum 4 **Barcelona dins de la Catalunya moderna (segles XVI-XVII)**. Ajuntament de Barcelona i Enciclopèdia Catalana, Barcelona.

SAGARRA I TRIAS, Ferran (1996) **Barcelona, ciutat de transició (1848-1868). El projecte urbà a través dels treballs de l’arquitecte Miquel Garriga i Roca**. Institut d’Estudis Catalans. Arxius de les Seccions de Ciències, CXI, Barcelona.



SOBREQUÉS I CALLICÓ, Jaume (Dir.) (1993) **Història de Barcelona. La ciutat a través del temps. Cartografia històrica. Índex general.** Ajuntament de Barcelona i Enciclopèdia Catalana, Barcelona.

VV. AA (1992) **Catalunya Romànica.** Volum XX *El Barcelonès, el Baix Llobregat, el Maresme.*

VECLUS, S L (2003) **Estudi històric documental de la finca de Flassaders,22/Cremat Xic, 6** Barcelona (inèdit)

VECLUS, S L (2004) **Addenda de l'Estudi Històric- Arquitectònic de la finca número 22 del carrer Flassaders de Barcelona.** Barcelona (inèdit)

ANNEX 1

REPERTORI D'UNITATS ESTRATIGRÀFIQUES



REPERTORI D'UNITATS ESTRATIGRÀFIQUES

SECTOR 1

- △ **U.E. 1000**
DEFINICIÓ: Negatiu
DISTINCIÓ: Retall
POTÈNCIA: 25 cm
SEQÜÈNCIA FÍSICA: Talla a 1001, 1002, 1003, 1004
DESCRIPCIÓ: Retall per la construcció d'un búnker per la recollida pneumàtica d'escombreries
CRONOLOGIA: Contemporània. Segle XXI
- **U.E. 1001**
DEFINICIÓ: Paviment
DISTINCIÓ: Estructura
MATERIAL: Asfalt
APARELL: --
LLIGAM: Quitrà
SEQÜÈNCIA FÍSICA: Cobreix a 1002
DESCRIPCIÓ: Paviment d'aglomerat asfàltic, o paviment bituminós
CRONOLOGIA: Contemporània. Segle XX
- **U.E. 1002**
DEFINICIÓ: Estrat
DISTINCIÓ: Color i textura
COLOR: Marró clar
COMPONENTS GEOLÒGICS: Terra, grava
COMPONENTS ORGÀNICS: --
COMPONENTS ARTIFICIALS:
POTÈNCIA: 25 cm
SEQÜÈNCIA FÍSICA: Cobert per 1001
Cobreix a 1003
DESCRIPCIÓ: Nivell de preparació de saorres i grava gruixuda
CRONOLOGIA: Contemporània. Segle XX
- **U.E. 1003**
DEFINICIÓ: Estrat
DISTINCIÓ: Color i textura
COLOR: Marró
COMPONENTS GEOLÒGICS: Terra, pedres
COMPONENTS ORGÀNICS: --
COMPONENTS ARTIFICIALS: maons
POTÈNCIA: 0,53 m
SEQÜÈNCIA FÍSICA: Cobert per 1002
Cobreix a 1004
DESCRIPCIÓ: Estrat d'anivellament de pedres i terra format per les restes de l'enderroc de les finques que ocupaven l'espai
CRONOLOGIA: Contemporània. Segle XX



- **U.E. 1004**
DEFINICIÓ: Estrat
DISTINCIÓ: Color i textura
COLOR: Marró fosc vermellós
COMPONENTS GEOLÒGICS: Terra, argila
COMPONENTS ORGÀNICS: Cargols
COMPONENTS ARTIFICIALS: --
POTÈNCIA: 1,20 m
SEQÜÈNCIA FÍSICA: Igual a 1018
Cobert per 1003
Tallat per 1005, 1060
DESCRIPCIÓ: Estrat argilós que es correspon amb el sediment natural donades les seves característiques i l'absència de material arqueològic.
CRONOLOGIA: --
- △ **U.E. 1005**
DEFINICIÓ: Negatiu
DISTINCIÓ: Retall
POTÈNCIA: 1,40 m
SEQÜÈNCIA FÍSICA: Talla a 1017
Reomplert per 1006
DESCRIPCIÓ: Retall de fonamentació del pilar u.e. 1006
CRONOLOGIA: Moderna. Segles XVIII-XIX
- **U.E. 1006**
DEFINICIÓ: Basament pilar
DISTINCIÓ: Estructura
MATERIAL: Pedra
APARELL: Encofrat
LLIGAM: Morter
SEQÜÈNCIA FÍSICA: Cobert per 1036
Cobreix a 1018
Se li adossa 1003, 1017
Reomple a 1005
DESCRIPCIÓ: Element de sustentació o fonament d'un pilar. Està bastit amb pedres sense treballar lligades amb morter donant aparença d'encofrat. Té una potència de 1,10 metres i una amplada de 1,15 metres i una secció irregular, quasi circular.
CRONOLOGIA: Moderna. Segles XVIII-XIX
- **U.E. 1007**
DEFINICIÓ: Estrat
DISTINCIÓ: Color i textura
COLOR: Gris marró
COMPONENTS GEOLÒGICS: Terra
COMPONENTS ORGÀNICS: --
COMPONENTS ARTIFICIALS: --
POTÈNCIA: 0,45 m
SEQÜÈNCIA FÍSICA: Reomple a 1032



DESCRIPCIÓ: Estrat de reompliment molt contaminat que amortitza un tub de fibrociment, el qual al seu torn reaprofitava una claveguera anterior

CRONOLOGIA: Contemporània. Segle XX

△ **U.E. 1008**

DEFINICIÓ: Negatiu

DISTINCIÓ: Retall

POTÈNCIA: 0,50 cm

SEQÜÈNCIA FÍSICA: Talla a 1080
Reomplert per 1009

DESCRIPCIÓ: Retall de fonamentació del mur u.e. 1009

CRONOLOGIA: Contemporània. Segle XIX

□ **U.E. 1009**

DEFINICIÓ: Mur

DISTINCIÓ: Estructura

MATERIAL: Pedra

APARELL: Encofrat

LLIGAM: Morter de calç

SEQÜÈNCIA FÍSICA: Cobert per 1002
Cobreix a 1053
Reomple a 1008

DESCRIPCIÓ: Mur de fonamentació. Presenta una trajectòria E/W del que s'ha evidenciat una llargada de 2,90 metres i que presenta una amplada de 0,45 metres i una potència de 0,50 metres. Està bastit amb pedra i maons lligats amb morter de calç.

CRONOLOGIA: Contemporània. Segle XIX.

△ **U.E. 1010**

DEFINICIÓ: Negatiu

DISTINCIÓ: Retall

POTÈNCIA: 30 cm

SEQÜÈNCIA FÍSICA: Talla a 1080
Reomplert per 1011

DESCRIPCIÓ: Retall de la claveguera de maons u.e. 1011

CRONOLOGIA: Contemporània. Segle XIX

□ **U.E. 1011**

DEFINICIÓ: Claveguera

DISTINCIÓ: Estructura

MATERIAL: Maons

APARELL: Trencajunt de cantell

LLIGAM: Morter

SEQÜÈNCIA FÍSICA: Cobert per 1002
Cobreix a 1081
Reomple a 1010

DESCRIPCIÓ: Claveguera de maons de perfil en U i fons de rajoles crues. S'ha determinat una llargada de 3,20 metres i presenta una



amplada total de 0,35 metres. Segueix una trajectòria E/W i està relacionada amb l'arqueta u.e. 1076.

CRONOLOGIA: Moderna- Contemporània. Finals segle XVIII-XIX

- **U.E. 1012**
DEFINICIÓ: Estrat
DISTINCIÓ: Color i textura
COLOR: Marró fosc
COMPONENTS GEOLÒGICS: Terra
COMPONENTS ORGÀNICS: --
COMPONENTS ARTIFICIALS: --
POTÈNCIA: 0,20 m
SEQÜÈNCIA FÍSICA: Reomple a 1011
DESCRIPCIÓ: Farciment de la claveguera u.e. 1011 compost bàsicament per pedres petites i restes de material constructiu
CRONOLOGIA: Contemporània. Segle XX

- △ **U.E. 1013**
DEFINICIÓ: Negatiu
DISTINCIÓ: Retall
POTÈNCIA: 0,80 cm
SEQÜÈNCIA FÍSICA: Talla a 1080
Reomplert per 1014
DESCRIPCIÓ: Retall de fonamentació del mur u.e. 1014
CRONOLOGIA: Contemporània. Segle XIX

- **U.E. 1014**
DEFINICIÓ: Mur
DISTINCIÓ: Estructura
MATERIAL: Pedra i maó
APARELL: Aleatori
LLIGAM: Morter de calç
SEQÜÈNCIA FÍSICA: Cobert per 1002
Reomple a 1013
DESCRIPCIÓ: Mur de trajectòria E/W del qual s'ha excavat una llargada de 2,15 metres i s'ha determinat una amplada de 0,45 metres. Està bastit amb pedra i algun maó lligat amb morter de calç, força degradat.
CRONOLOGIA: Contemporània. Segle XIX.

- △ **U.E. 1015**
DEFINICIÓ: Negatiu
DISTINCIÓ: Retall
POTÈNCIA: 25 cm
SEQÜÈNCIA FÍSICA: Talla a 1080
Reomplert per 1016
DESCRIPCIÓ: Retall de fonamentació del mur u.e. 1016
CRONOLOGIA: Medieval- Segles XIII-XIV



- **U.E. 1016**
DEFINICIÓ: Mur
DISTINCIÓ: Estructura
MATERIAL: Carreus de pedra
APARELL: Regular
LLIGAM: Terra
SEQÜÈNCIA FÍSICA: Cobert per 1003
Se li adossa 1064
Reomple a 1015
DESCRIPCIÓ: Mur parcialment conservat, de trajectòria E/W bastit amb carreus de mida petita (20 x 20 cm), disposats de forma ordenada i lligats amb terra, conservant només una cara vista. Només conserva 0,50 metres, essent la resta l'ànima o reble del mur, format per pedres sense treballar.
CRONOLOGIA: Medieval. Segles XIII-XIV.

- **U.E. 1017**
DEFINICIÓ: Estrat
DISTINCIÓ: Color i textura
COLOR: Marró vermellós
COMPONENTS GEOLÒGICS: Terra
COMPONENTS ORGÀNICS: --
COMPONENTS ARTIFICIALS: --
POTÈNCIA: 0,20 m
SEQÜÈNCIA FÍSICA: Cobert per 1007
Cobreix a 1018
DESCRIPCIÓ: Estrat argilós
CRONOLOGIA: Contemporània. Segle XIX

- **U.E. 1018**
DEFINICIÓ: Estrat
DISTINCIÓ: Color i textura
COLOR: Marró fosc
COMPONENTS GEOLÒGICS: Terra
COMPONENTS ORGÀNICS: --
COMPONENTS ARTIFICIALS: --
POTÈNCIA: S'ha baixat 1,21 m
SEQÜÈNCIA FÍSICA: Igual a 1004
Cobert per 1017
DESCRIPCIÓ: Estrat argilós que es correspon amb el sediment natural donades les seves característiques i l'absència de material arqueològic.
CRONOLOGIA: --

- △ **U.E. 1019**
DEFINICIÓ: Negatiu
DISTINCIÓ: Retall
POTÈNCIA: 30 cm
SEQÜÈNCIA FÍSICA: Talla a 1065
Reomplert per 1020
DESCRIPCIÓ: Retall de fonamentació de la estructura u.e. 1020
CRONOLOGIA: Contemporània. Segle XIX



- **U.E. 1020**
DEFINICIÓ: Mur
DISTINCIÓ: Estructura
MATERIAL: Pedra
APARELL: Paredat irregular
LLIGAM: Morter de calç
SEQÜÈNCIA FÍSICA: Cobert per 1002
Reomple a 1019
DESCRIPCIÓ: Estructura conservada parcialment que amortitza les tenalles i consistent en un encofrat de pedra i maons lligats amb morter de calç. Es conserva unes mesures de 0,95 per 0,63 metres amb una potència de 0,30 metres.
CRONOLOGIA: Contemporània. Segle XIX
- **U.E. 1021**
DEFINICIÓ: Paviment
DISTINCIÓ: Estructura
MATERIAL: Rajoles ceràmiques
APARELL: Enrajolat a junt seguits
LLIGAM: Morter
SEQÜÈNCIA FÍSICA: Cobert per 1003
Cobreix a 1022
S'adossa a 1020
DESCRIPCIÓ: Paviment consistent en rajoles en cru, de mides 24 per 24 cm i que cobreix parcialment l'àmbit on estan situades les tenalles.
CRONOLOGIA: Contemporània. Segle XIX.
- **U.E. 1022**
DEFINICIÓ: Preparació
DISTINCIÓ: Estructura
MATERIAL: Morter de calç
APARELL: Allisat
LLIGAM: --
SEQÜÈNCIA FÍSICA: Cobert per 1021
Cobreix a 1023
S'adossa a 1020
DESCRIPCIÓ: Preparació del paviment u.e. 1021
CRONOLOGIA: Contemporània. Segle XIX
- △ **U.E. 1023**
DEFINICIÓ: Negatiu
DISTINCIÓ: Retall
POTÈNCIA: 1,20 m
SEQÜÈNCIA FÍSICA: Cobert per 1002
Talla a 1065
Reomplert per 1024
DESCRIPCIÓ: Retall de fonamentació de la tenalla 1 (u.e. 1024)
CRONOLOGIA: Moderna. Segle XVII



- **U.E. 1024**
DEFINICIÓ: Tenalla
DISTINCIÓ: Estructura
MATERIAL: Ceràmica
APARELL: A motlle
LLIGAM: --
SEQÜÈNCIA FÍSICA: Cobert per 1002
Reomple a 1023
Reomplert per 1029
DESCRIPCIÓ: Tenalla 1. Estructura semi soterrada consistent en un contenidor ceràmic de perfil globular i fons pla. Ha perdut la seva boca i la seva funcionalitat era probablement contenir líquids. El seu diàmetre conservat és de 1,05 metres i l'alçada conservada és de 1,03 metres.
CRONOLOGIA: Moderna. Segle XVII.
- △ **U.E. 1025**
DEFINICIÓ: Negatiu
DISTINCIÓ: Retall
POTÈNCIA: 1,20 m
SEQÜÈNCIA FÍSICA: Talla a 1065
Reomplert per 1026
DESCRIPCIÓ: Retall de fonamentació de la Tenalla 2 (u.e. 1026)
CRONOLOGIA: Moderna. Segle XVII
- **U.E. 1026**
DEFINICIÓ: Tenalla
DISTINCIÓ: Estructura
MATERIAL: Ceràmica
APARELL: A motlle
LLIGAM: --
SEQÜÈNCIA FÍSICA: Cobert per 1002
Reomple a 1025
Reomplert per 1059
DESCRIPCIÓ: Tenalla 2 Estructura semi soterrada consistent en un contenidor ceràmic de perfil globular i fons pla. Ha perdut la seva boca i la seva funcionalitat era probablement contenir líquids. El seu diàmetre conservat és de 1,05 metres i l'alçada conservada és de 0,98 metres.
CRONOLOGIA: Moderna. Segle XVII
- △ **U.E. 1027**
DEFINICIÓ: Negatiu
DISTINCIÓ: Retall
POTÈNCIA: 1,20 m
SEQÜÈNCIA FÍSICA: Talla a 1065
Reomplert per 1028
DESCRIPCIÓ: Retall de fonamentació de la Tenalla 3 (u.e. 1028)
CRONOLOGIA: Moderna. Segle XVII



- **U.E. 1028**
DEFINICIÓ: Tenalla
DISTINCIÓ: Estructura
MATERIAL: Ceràmica
APARELL: A motlle
LLIGAM: --
SEQÜÈNCIA FÍSICA: Cobert per 1022
Reomple a 1027
Reomplert per 1058
DESCRIPCIÓ: Tenalla 3 Estructura semi soterrada consistent en un contenidor ceràmic de perfil globular i fons pla. Ha perdut la seva boca i la seva funcionalitat era probablement contenir líquids. El seu diàmetre conservat és de 1,05 metres i l'alçada conservada és de 1,10 metres.
CRONOLOGIA: Moderna. Segle XVII
- **U.E. 1029**
DEFINICIÓ: Estrat
DISTINCIÓ: Color i textura
COLOR: Marró
COMPONENTS GEOLÒGICS: Terra, pedres
COMPONENTS ORGÀNICS: --
COMPONENTS ARTIFICIALS: Ceràmica
POTÈNCIA: 1,20 m
SEQÜÈNCIA FÍSICA: Reomple a 1024
DESCRIPCIÓ: Farciment de la tenalla 1 (u.e. 1024)
CRONOLOGIA: Moderna. Segona meitat segle XVII
- △ **U.E. 1030**
DEFINICIÓ: Negatiu
DISTINCIÓ: Retall
POTÈNCIA: 25 cm
SEQÜÈNCIA FÍSICA: Talla a 1037
Reomplert per 1031
DESCRIPCIÓ: Retall de fonamentació de la claveguera u.e. 1031
CRONOLOGIA: Contemporània. Segle XIX
- **U.E. 1031**
DEFINICIÓ: Claveguera
DISTINCIÓ: Estructura
MATERIAL: Maons
APARELL: Trencajunt de cantell
LLIGAM: Morter
SEQÜÈNCIA FÍSICA: Cobert per 1007
Cobreix a 1017
Se li adossa 1037
Reomple a 1030
DESCRIPCIÓ: Claveguera de maons de perfil en U, parcialment conservada i que presenta una trajectòria E/W detectada només als perfils del pou excavat. Al seu perfil Est conserva part d'un tub de fibrociment, circumstància que indica un reaprofitament del servei.
CRONOLOGIA: Contemporània. Segle XIX.



- △ **U.E. 1032**
DEFINICIÓ: Negatiu
DISTINCIÓ: Retall
POTÈNCIA: 45 cm
SEQÜÈNCIA FÍSICA: Talla a 1037
Reomplert per 1034
DESCRIPCIÓ: Retall de la claveguera u.e. 1034
CRONOLOGIA: Contemporània. Segle XIX
- △ **U.E. 1033**
DEFINICIÓ: Negatiu
DISTINCIÓ: Retall
POTÈNCIA: 25 cm
SEQÜÈNCIA FÍSICA: Talla a 1037
Reomplert per 1034
DESCRIPCIÓ: Retall de la claveguera u.e. 1034
CRONOLOGIA: Contemporània. Segle XIX
- **U.E. 1034**
DEFINICIÓ: Claveguera
DISTINCIÓ: Estructura
MATERIAL: Maó
APARELL: Trencajunt de cantell
LLIGAM: Morter de calç
SEQÜÈNCIA FÍSICA: Cobert per 1002
Cobreix a 1017
Reomple a 1033
DESCRIPCIÓ: Claveguera de maons amb perfil en U
CRONOLOGIA: Contemporània. Segle XIX
- **U.E. 1035**
DEFINICIÓ: Element constructiu
DISTINCIÓ: Estructura
MATERIAL: Pedra i maons
APARELL: Paredat irregular
LLIGAM: Morter de calç
SEQÜÈNCIA FÍSICA: Cobert per 1002
Cobreix a 1036
Se li adossa 1037
Reomple a 1005
DESCRIPCIÓ: Estructura rectangular de pedra i maons encofrada amb morter blanc i que es detecta parcialment al perfil Nord-est del retall de l'ampliació Est de la zona del bunker. S'ha determinat una llargada de 1,10 metres, seguint una trajectòria N/S i una amplada de 1,40 m
CRONOLOGIA: Contemporània. Segle XIX



- **U.E. 1036**
DEFINICIÓ: Element de suport
DISTINCIÓ: Estructura
MATERIAL: Pedra
APARELL: Paredat regular
LLIGAM: Morter
SEQÜÈNCIA FÍSICA: Cobert per 1003, 1035
Cobreix a 1006
Se li adossa 1037
DESCRIPCIÓ: Restes d'un pilar bastit amb carreus petits de pedra lligat amb morter deixant la cara vista Presenta unes mides de 1 metre per 0,80 metres i conserva dues filades ben treballades.
CRONOLOGIA: Moderna. Segles XVIII-XIX
- **U.E. 1037**
DEFINICIÓ: Estrat
DISTINCIÓ: Color i textura
COLOR: Marró fosc
COMPONENTS GEOLÒGICS: Terra
COMPONENTS ORGÀNICS: --
COMPONENTS ARTIFICIALS: --
POTÈNCIA: 0,55 m
SEQÜÈNCIA FÍSICA: Cobert per 1002
Cobreix a 1017
S'adossa a 1009, 1035, 1036
DESCRIPCIÓ: Estrat molt contaminat que rebleix les estructures u.e. 1035 i u.e. 1036
CRONOLOGIA: Contemporània. Segle XX
- **U.E. 1038**
DEFINICIÓ: Paviment
DISTINCIÓ: Estructura
MATERIAL: Terratzo
APARELL: Enrajolat a junt seguit
LLIGAM: Morter de calç
SEQÜÈNCIA FÍSICA: Cobert per 1002
Cobreix a 1039
S'adossa a 1014, 1046
DESCRIPCIÓ: Paviment contemporani consistent en rajoles de terratzo de mides 34 per 34 cm que corresponen a la darrera pavimentació de l'àmbit pel damunt del dipòsit u.e. 1044.
CRONOLOGIA: Contemporània. Segle XX.
- **U.E. 1039**
DEFINICIÓ: Preparació
DISTINCIÓ: Estructura
MATERIAL: Morter
APARELL: Allisat
LLIGAM: --



SEQÜÈNCIA FÍSICA: Cobert per 1038
Cobreix a 1040
S'adossa a 1014, 1046

DESCRIPCIÓ: Preparació consistent en una capa de morter per assentar el paviment u.e. 1038

CRONOLOGIA: Contemporània. Segle XX

○ **U.E. 1040**

DEFINICIÓ: Estrat

DISTINCIÓ: Color i textura

COLOR: Marró clar

COMPONENTS GEOLÒGICS: Sorres

COMPONENTS ORGÀNICS: --

COMPONENTS ARTIFICIALS: --

POTÈNCIA: 10 cm

SEQÜÈNCIA FÍSICA: Cobert per 1039
Cobreix a 1041
S'adossa a 1014, 1046

DESCRIPCIÓ: Nivell de sorres que amortitzen el paviment u.e. 1041

CRONOLOGIA: Contemporània. Segle XX

□ **U.E. 1041**

DEFINICIÓ: Paviment

DISTINCIÓ: Estructura

MATERIAL: Lloses de pedra

APARELL: A junt seguit

LLIGAM: Morter

SEQÜÈNCIA FÍSICA: Cobert per 1040
Cobreix a 1043
S'adossa a 1014, 1046

DESCRIPCIÓ: Paviment format per lloses allargades de pedra de marès disposades de llarg que cobreixen el dipòsit u.e. 1044, conservant en algunes lloses les barres de ferro per descobrir el registre.

CRONOLOGIA: Moderna. Segle XVIII

□ **U.E. 1042**

DEFINICIÓ: Preparació

DISTINCIÓ: Estructura

MATERIAL: Morter

APARELL: Allisat

LLIGAM: --

SEQÜÈNCIA FÍSICA: Cobert per 1041
Cobreix a 1052
S'adossa a 1014, 1046

DESCRIPCIÓ: Preparació del paviment de lloses u.e. 1041

CRONOLOGIA: Moderna. Segle XVIII



- △ **U.E. 1043**
DEFINICIÓ: Negatiu
DISTINCIÓ: Retall
POTÈNCIA: 1,20 cm
SEQÜÈNCIA FÍSICA: Talla a 1080
Reomplert per 1044
DESCRIPCIÓ: Retall de fonamentació del dipòsit o fossa sèptica u.e. 1044
CRONOLOGIA: Moderna. Segle XVIII
- **U.E. 1044**
DEFINICIÓ: Dipòsit
DISTINCIÓ: Estructura
MATERIAL: Pedra i maons
APARELL: Paredat regular
LLIGAM: Morter de calç
SEQÜÈNCIA FÍSICA: Cobert per 1002
Cobreix a 1080
Reomplert per 1038, 1039, 1040, 1041, 1042, 1052
DESCRIPCIÓ: Dipòsit o fossa sèptica rectangular el qual conserva dues de les seves quatre parets (u.e. 1014 i u.e. 1046), així com part de la seva volta, realitzada amb maons disposats a plec de llibre i aparegué desplomada al costat Est. La estructura presenta unes dimensions aproximades de 2,10 per 1,90 metres.
CRONOLOGIA: Moderna- Contemporània. Segle XVIII-XIX
- △ **U.E. 1045**
DEFINICIÓ: Negatiu
DISTINCIÓ: Retall
POTÈNCIA: 30 cm
SEQÜÈNCIA FÍSICA: Talla a 1080
Reomplert per 1046
DESCRIPCIÓ: Retall de fonamentació del mur u.e. 1046
CRONOLOGIA: Contemporània. Segle XIX
- **U.E. 1046**
DEFINICIÓ: Mur
DISTINCIÓ: Estructura
MATERIAL: Pedra i maons
APARELL: Paredat irregular
LLIGAM: Morter de calç
SEQÜÈNCIA FÍSICA: Cobert per 1002
Cobreix a 1080
Reomple a 1045
Se li adossa 1053
DESCRIPCIÓ: Mur mitger, de trajectòria E/W del qual s'ha documentat un tram de 3 metres de longitud amb una amplada determinada de 0,53 metres, conservant una petita part de revestiment. Està bastit amb pedra i maons lligats amb morter de calç.
CRONOLOGIA: Contemporània. Segle XIX



- **U.E. 1047**
DEFINICIÓ: Paviment
DISTINCIÓ: Estructura
MATERIAL: Rajoles
APARELL: de llarg
LLIGAM: Morter
SEQÜÈNCIA FÍSICA: Cobert per 1002
S'adossa a 1049
DESCRIPCIÓ: Restes molt escasses d'un paviment format per rajoles allargades, de mida 30 x 15 cm i que es perden al perfil Sud- Est del sector, semblant un nivell de circulació associat al mur u.e. 1049
CRONOLOGIA: Contemporani. Segle XIX
- △ **U.E. 1048**
DEFINICIÓ: Negatiu
DISTINCIÓ: Retall
POTÈNCIA: 25 cm
SEQÜÈNCIA FÍSICA: Talla a 1080
Reomplert per 1049
DESCRIPCIÓ: Retall de fonamentació del mur u.e. 1049
CRONOLOGIA: Contemporània. Segle XIX
- **U.E. 1049**
DEFINICIÓ: Mur
DISTINCIÓ: Estructura
MATERIAL: Pedra
APARELL: Paredat irregular
LLIGAM: Morter
SEQÜÈNCIA FÍSICA: Cobert per 1002
Reomple a 1048
Se li adossa 1047
DESCRIPCIÓ: Restes d'un mur de pedra lligat amb morter blanc, del qual només s'ha pogut determinar una llargada de 0,80 metres per una amplada de 0,50 metres. Presenta una trajectòria N/S perdent-se sota el perfil Sud- Est del sector
CRONOLOGIA: Contemporània. Segle XIX
- △ **U.E. 1050**
DEFINICIÓ: Negatiu
DISTINCIÓ: Retall
POTÈNCIA: 30 cm
SEQÜÈNCIA FÍSICA: Talla a 1080
Reomplert per 1051
DESCRIPCIÓ: Retall de fonamentació del mur u.e. 1051
CRONOLOGIA: Contemporània. Segle XIX
- **U.E. 1051**
DEFINICIÓ: Mur
DISTINCIÓ: Estructura
MATERIAL: Pedra



APARELL: Paredat irregular

LLIGAM: Morter

SEQÜÈNCIA FÍSICA: Cobert per 1002
Cobreix a 1080
Reomple a 1050

DESCRIPCIÓ: Mur de pedra lligat amb morter de calç, que presenta una trajectòria E/W, perdent-se sota el perfil Nord- Est del sector. Es va evidenciar una llargada de 0,81 metres per una amplada estimada de 0,42 metres

CRONOLOGIA: Contemporània. Segle XIX

○ **U.E. 1052**

DEFINICIÓ: Estrat

DISTINCIÓ: Color i textura

COLOR: Marró grisós

COMPONENTS GEOLÒGICS: Terra

COMPONENTS ORGÀNICS: --

COMPONENTS ARTIFICIALS: Ceràmica

POTÈNCIA: 1,55 m

SEQÜÈNCIA FÍSICA: Reomple a 1044

DESCRIPCIÓ: Estrat de farciment del dipòsit o fossa u.e. 1044. Es tracta d'un sediment format per detritus

CRONOLOGIA: Contemporània. Segle XIX

○ **U.E. 1053**

DEFINICIÓ: Estrat

DISTINCIÓ: Color i textura

COLOR: Marró

COMPONENTS GEOLÒGICS: Terra

COMPONENTS ORGÀNICS: --

COMPONENTS ARTIFICIALS: Ceràmica

POTÈNCIA: 0,40 m

SEQÜÈNCIA FÍSICA: Cobert per 1002
Cobreix a 1053
S'adossa a 1055, 1056

DESCRIPCIÓ: Estrat de reompliment situat al Sud del Sector, compost per terra amb material ceràmic

CRONOLOGIA: Contemporània. Segle XIX

△ **U.E. 1054**

DEFINICIÓ: Negatiu

DISTINCIÓ: Retall

POTÈNCIA: 30 cm

SEQÜÈNCIA FÍSICA: Talla a 1080
Reomplert per 1055

DESCRIPCIÓ: Retall de fonamentació de la banquetta u.e. 1055

CRONOLOGIA: Contemporània. Segle XIX



- **U.E. 1055**
DEFINICIÓ: Mur
DISTINCIÓ: Estructura
MATERIAL: Pedra
APARELL: Paredat irregular
LLIGAM: Morter de calç
SEQÜÈNCIA FÍSICA: Cobert per 1056
Se li adossa 1053
Reomple a 1054
DESCRIPCIÓ: Banqueta de fonamentació del mur u.e. 1056, de trajectòria E/W que conserva un tram de 2,90 metres per una amplada de 0,55 metres, bastit amb pedres lligades amb morter.
CRONOLOGIA: Contemporània. Segle XIX
- **U.E. 1056**
DEFINICIÓ: Mur
DISTINCIÓ: Estructura
MATERIAL: Pedra i maons
APARELL: Paredat irregular
LLIGAM: Morter de calç
SEQÜÈNCIA FÍSICA: Cobert per 1002
Cobreix a 1055
Se li adossa 1053
DESCRIPCIÓ: Mur de trajectòria E/W que conserva un tram de 2,50 metres i que està bastit damunt l'element u.e. 1055 i construït amb pedra i maons lligats amb morter de calç.
CRONOLOGIA: Contemporània. Segle XIX.
- **U.E. 1057**
DEFINICIÓ: Estrat
DISTINCIÓ: Color i textura
COLOR: Marró
COMPONENTS GEOLÒGICS: Terra, pedres
COMPONENTS ORGÀNICS: --
COMPONENTS ARTIFICIALS: --
POTÈNCIA: 20 cm
SEQÜÈNCIA FÍSICA: Cobert per 1022
Cobreix a 1065
S'adossa a 1064
DESCRIPCIÓ: Anivellament de terra i pedres petites sense treballar per regularitzar la cota de cara a ubicar un nivell de pavimentació
CRONOLOGIA: Contemporània. Segle XIX
- **U.E. 1058**
DEFINICIÓ: Estrat
DISTINCIÓ: Color i textura
COLOR: Marró fosc
COMPONENTS GEOLÒGICS: Terra
COMPONENTS ORGÀNICS: --
COMPONENTS ARTIFICIALS: Ceràmica



- POTÈNCIA:** 1,10 m
SEQÜÈNCIA FÍSICA: Reomple a 1028
DESCRIPCIÓ: Farciment de la Tenalla 3 (u.e. 1028) compost per terra, alguna pedra i fragments de ceràmica
CRONOLOGIA: Moderna. Segona meitat segle XVII
- **U.E. 1059**
DEFINICIÓ: Estrat
DISTINCIÓ: Color i textura
COLOR: Marró fosc
COMPONENTS GEOLÒGICS: Terra
COMPONENTS ORGÀNICS: --
COMPONENTS ARTIFICIALS: Ceràmica
POTÈNCIA: 1,12 m
SEQÜÈNCIA FÍSICA: Reomple a 1026
DESCRIPCIÓ: Farciment de la Tenalla 2 (u.e. 1026) compost per terra, pedres i fragments de ceràmica
CRONOLOGIA: Moderna. Segona meitat segle XVII, inicis segle XVIII
- △ **U.E. 1060**
DEFINICIÓ: Negatiu
DISTINCIÓ: Retall
POTÈNCIA: 1,40 m
SEQÜÈNCIA FÍSICA: Talla a 1004
Reomplert per 1061
DESCRIPCIÓ: Retall de fonamentació de l'element u.e. 1061
CRONOLOGIA: Moderna. Segle XVIII
- **U.E. 1061**
DEFINICIÓ: Element constructiu
DISTINCIÓ: Estructura
MATERIAL: Pedra
APARELL: Encofrat
LLIGAM: Morter
SEQÜÈNCIA FÍSICA: Cobert per 1002
Cobreix a 1004/1018
Reomple a 1060
S'adossa a 1016
Se li adossa 1003
DESCRIPCIÓ: Element estructural, possiblement una fonamentació detectada al perfil Est i de la qual s'ha pogut determinar una amplada de 1,10 conservant una potència de 1,40 metres. Està bastit amb pedres sense treballar disposades aleatòriament i lligades amb morter i terra, fent un encofrat.
CRONOLOGIA: Moderna. Segle XVIII
- △ **U.E. 1062**
DEFINICIÓ: Negatiu
DISTINCIÓ: Retall
POTÈNCIA: 25 cm



SEQÜÈNCIA FÍSICA: Talla a 1004
Reomplert per 1063

DESCRIPCIÓ: Retall de fonamentació de la claveguera u.e. 1063

CRONOLOGIA: Contemporània. Segle XIX

□ **U.E. 1063**

DEFINICIÓ: Claveguera

DISTINCIÓ: Estructura

MATERIAL: Maons

APARELL: Trencajunt de cantell

LLIGAM: Morter de calç

SEQÜÈNCIA FÍSICA: Cobert per 1003
Cobreix a 1004
Reomple a 1062

DESCRIPCIÓ: Restes d'una claveguera detectada al perfil Est i de la qual s'evidencia restes de la coberta, les parets i el fons de maons. Donat el seu estat de conservació i la seva ubicació al perfil, no es buidà el seu farciment

CRONOLOGIA: Contemporània. Segle XIX.

□ **U.E. 1064**

DEFINICIÓ: Banqueta de fonamentació

DISTINCIÓ: Estructura

MATERIAL: Pedra

APARELL: Paredat irregular

LLIGAM: Morter

SEQÜÈNCIA FÍSICA: Cobert per 1016
Cobreix a 1018
S'adossa a 1079
Se li adossa 1061

DESCRIPCIÓ: Banqueta de fonamentació del mur u.e. 1016 format per pedres grosses sense treballar lligades amb fang

CRONOLOGIA: Medieval. Segles XIII- XIV

○ **U.E. 1065**

DEFINICIÓ: Estrat

DISTINCIÓ: Color i textura

COLOR: Marró fosc

COMPONENTS GEOLÒGICS: Terra

COMPONENTS ORGÀNICS: --

COMPONENTS ARTIFICIALS: Ceràmica

POTÈNCIA: 1,00 m

SEQÜÈNCIA FÍSICA: Cobert per 1057, 1072
En contacte amb 1073
S'adossa a 1064, 1088

DESCRIPCIÓ: Estrat tallat per la estructura u.e. 1064 i que forma una forta pendent, que fa pensar en un reompliment anterior a la construcció de les tenalles i les estructures posteriors.

CRONOLOGIA: Baix medieval. Segle XV



- △ **U.E. 1066**
DEFINICIÓ: Negatiu
DISTINCIÓ: Retall
POTÈNCIA: 1,70 cm
SEQÜÈNCIA FÍSICA: Talla a 1018
Reomplert per 1067
DESCRIPCIÓ: Retall de fonamentació del mur de façana u.e. 1067
CRONOLOGIA: Contemporània. Segle XIX
- **U.E. 1067**
DEFINICIÓ: Mur
DISTINCIÓ: Estructura
MATERIAL: Pedra
APARELL: Paredat regular
LLIGAM: Morter de calç
SEQÜÈNCIA FÍSICA: Cobert per 1002
Cobreix a 1018
Reomple a 1066
DESCRIPCIÓ: Mur de façana de les finques pel costat del carrer Cremat Gran. Presenta una trajectòria vista de 10,80 metres, de N/S evidenciant-se únicament la cara interna del mur, format per pedres treballades a mode de carreus, formant filades regular, amb una potència de 1,70 metres
CRONOLOGIA: Contemporània. Segle XIX
- **U.E. 1068**
DEFINICIÓ: Estrat
DISTINCIÓ: Color i textura
COLOR: Marró fosc
COMPONENTS GEOLÒGICS: Terra
COMPONENTS ORGÀNICS: --
COMPONENTS ARTIFICIALS: Ceràmica
POTÈNCIA: 12 cm
SEQÜÈNCIA FÍSICA: Cobreix a 1070
DESCRIPCIÓ: Nivell d'amortització del mur u.e. 1070
CRONOLOGIA: Moderna. Segle XVIII
- △ **U.E. 1069**
DEFINICIÓ: Negatiu
DISTINCIÓ: Retall
POTÈNCIA: 20- 25 cm
SEQÜÈNCIA FÍSICA: Talla a 1065
Reomplert per 1070
DESCRIPCIÓ: Retall de fonamentació del mur u.e. 1070
CRONOLOGIA: Moderna. Segle XVIII
- **U.E. 1070**
DEFINICIÓ: Mur
DISTINCIÓ: Estructura
MATERIAL: Pedra



APARELL: Paredat irregular

LLIGAM: Morter

SEQÜÈNCIA FÍSICA: Cobert per 1068
Cobreix a 1065
Reomple a 1069
Se li adossa 1057, 1087

DESCRIPCIÓ: Mur de trajectòria E/W parcialment conservat amb un tram documentat de 2 metres per una amplada de 0,60 metres. Està bastit amb pedra lligat amb morter.

CRONOLOGIA: Moderna. Segle XVIII.

△ **U.E. 1071**

DEFINICIÓ: Negatiu

DISTINCIÓ: Retall

POTÈNCIA: 30 cm

SEQÜÈNCIA FÍSICA: Talla a 1075
Reomplert per 1072

DESCRIPCIÓ: Retall de fonamentació de la claveguera u.e. 1072

CRONOLOGIA:

□ **U.E. 1072**

DEFINICIÓ: Claveguera

DISTINCIÓ: Estructura

MATERIAL: Maons

APARELL: Trencajunt de cantell

LLIGAM: Morter de calç

SEQÜÈNCIA FÍSICA: Cobert per 1087
Cobreix a 1089
Reomple a 1071

DESCRIPCIÓ: Claveguera de maons parcialment conservada, només part de les seves parets i el seu fons. Presenta una trajectòria N/S i s'ha determinat una amplada de 0,45 metres.

CRONOLOGIA: Contemporània. Segle XIX.

○ **U.E. 1073**

DEFINICIÓ: Estrat

DISTINCIÓ: Color i textura

COLOR: Marró

COMPONENTS GEOLÒGICS: Terra

COMPONENTS ORGÀNICS:

COMPONENTS ARTIFICIALS:

POTÈNCIA: 12 cm

SEQÜÈNCIA FÍSICA: Cobert per 1072, 1087
Cobreix a 1088
S'adossa a 1075

DESCRIPCIÓ: Estrat compost per un sediment molt contaminat resultat de l'afectació de la claveguera u.e. 1072

CRONOLOGIA: Contemporània. Segle XIX



- △ **U.E. 1074**
DEFINICIÓ: Negatiu
DISTINCIÓ: Retall
POTÈNCIA: 20- 25 cm
SEQÜÈNCIA FÍSICA: Talla a 1089
Reomplert per 1075
DESCRIPCIÓ: Retall de fonamentació del mur u.e. 1075
CRONOLOGIA: Contemporània. Segle XIX
- **U.E. 1075**
DEFINICIÓ: Mur
DISTINCIÓ: Estructura
MATERIAL: Maons
APARELL: Trencajunt avançat a terços
LLIGAM: Morter de calç
SEQÜÈNCIA FÍSICA: Cobert per 1086
Cobreix a 1089
Reomple a 1074
DESCRIPCIÓ: Mur de trajectòria E/W situat al perfil Nord del sector i del qual s'ha determinat una llargada de 3 metres sense poder determinar la seva amplada. Està bastit amb maons lligats amb morter de calç.
CRONOLOGIA: Contemporània. Segle XIX.
- **U.E. 1076**
DEFINICIÓ: Arqueta sifònica
DISTINCIÓ: Estructura
MATERIAL: Maons
APARELL: trencajunt de cantell
LLIGAM: Morter de calç
SEQÜÈNCIA FÍSICA: Cobert per 1002
Cobreix a 1081
Reomplert per 1002
DESCRIPCIÓ: Arqueta distribuïdora del clavegueram. Es de secció quadrada, mesurant 1 per 1 metres interiors. Està bastida amb maons presentant un arrebossat de morter de calç. El seu fons es de rajoles de 30 per 15 cm disposades en filades. En les dues parets enfrontades conserva sengles barres de ferro per obrir i tancar el pas de l'aigua. Es troba relacionada amb la claveguera u.e. 1011.
CRONOLOGIA: Moderna- Contemporània. Finals segle XVIII- XIX.
- **U.E. 1077**
DEFINICIÓ: Estrat
DISTINCIÓ: Color i textura
COLOR: Gris
COMPONENTS GEOLÒGICS: Terra
COMPONENTS ORGÀNICS:
COMPONENTS ARTIFICIALS:
POTÈNCIA:



SEQÜÈNCIA FÍSICA: Cobert per 1087
Cobreix a 1072, 1073
S'adossa a 1070, 1075

DESCRIPCIÓ: Estrat fosc molt contaminat

CRONOLOGIA: Contemporània. Segle XIX

△

U.E. 1078

DEFINICIÓ: Negatiu

DISTINCIÓ: Retall

POTÈNCIA: 1,25 m

SEQÜÈNCIA FÍSICA: Talla a 1065
Reomplert per 1079

DESCRIPCIÓ: Retall de fonamentació del mur u.e. 1079

CRONOLOGIA: Moderna. Segle XVII

□

U.E. 1079

DEFINICIÓ: Mur

DISTINCIÓ: Estructura

MATERIAL: Pedra

APARELL: Paredat irregular

LLIGAM: Morter de calç

SEQÜÈNCIA FÍSICA: Talla a 1065
Cobert per 1020, 1022
S'adossa a 1016
Se li adossa 1057, 1065
Reomplert per 1024, 1026, 1028

DESCRIPCIÓ: Element constructiu bastit amb pedres grosses sense treballar construït per sustentar les tenalles i fet a mode d'encofrat amb pedres grosses lligades amb morter de calç. Presenta una potència de 1,25 metres i es determinà una amplada de 1,90 metres

CRONOLOGIA: Moderna. Segle XVII.

○

U.E. 1080

DEFINICIÓ: Estrat

DISTINCIÓ: Color i textura

COLOR: Marró gris

COMPONENTS GEOLÒGICS: Terra

COMPONENTS ORGÀNICS:

COMPONENTS ARTIFICIALS:

POTÈNCIA: 15 cm

SEQÜÈNCIA FÍSICA: Cobert per 1009
Cobreix a 1089
En contacte amb 1081

DESCRIPCIÓ: Estrat de poca potència, molt contaminat per filtracions, que prepara la estructura u.e. 1009

CRONOLOGIA: Contemporània. Segle XIX

○

U.E. 1081

DEFINICIÓ: Estrat

DISTINCIÓ: Color i textura



COLOR: Marró gris

COMPONENTS GEOLÒGICS: Terra

COMPONENTS ORGÀNICS: --

COMPONENTS ARTIFICIALS: Ceràmica

POTÈNCIA: 20 cm

SEQÜÈNCIA FÍSICA: Cobert per 1011
Cobreix a 1089
En contacte amb 1080

DESCRIPCIÓ: Sediment molt contaminat per la claveguera u.e. 1011 sota la qual es troba

CRONOLOGIA: Contemporània. Segle XIX



U.E. 1082

DEFINICIÓ: Negatiu

DISTINCIÓ: Retall

POTÈNCIA: No determinada

SEQÜÈNCIA FÍSICA: Reomplert per 1083

DESCRIPCIÓ: Retall de fonamentació del mur u.e. 1083

CRONOLOGIA: Contemporània. Segle XIX



U.E. 1083

DEFINICIÓ: Mur

DISTINCIÓ: Estructura

MATERIAL: Pedra

APARELL: Paredat irregular

LLIGAM: Morter de calç

SEQÜÈNCIA FÍSICA: Cobert per 1002
Reomple a 1082

DESCRIPCIÓ: Mur de trajectòria N/S del qual es va evidenciar un tram de 1,02 metres durant la realització d'una rasa de serveis. La cota d'afectació era de 0,40 metres, per la qual cosa no es pogué determinar la seva potència

CRONOLOGIA: Contemporània. Segle XIX



U.E. 1084

DEFINICIÓ: Negatiu

DISTINCIÓ: Retall

POTÈNCIA: 25 cm

SEQÜÈNCIA FÍSICA: Talla a 1065
Reomplert per 1085

DESCRIPCIÓ: Retall de fonamentació de la Tenalla 4 (u.e. 1085)

CRONOLOGIA: Moderna. Segle XVII



U.E. 1085

DEFINICIÓ: Tenalla

DISTINCIÓ: Estructura

MATERIAL: Ceràmica

APARELL: A motlle

LLIGAM: --



SEQÜÈNCIA FÍSICA: Cobert per 1022
Reomple a 1084

DESCRIPCIÓ: Tenalla 4. Estructura semi soterrada consistent en un contenidor ceràmic de perfil globular i fons pla. Ha perdut la seva boca i la seva funcionalitat era probablement contenir líquids. El seu diàmetre conservat és de 1,05 metres i l'alçada conservada és de 0,98 metres. Donat el seu estat de conservació fou impossible buidar el seu farciment

CRONOLOGIA: Moderna. Segle XVII

□ **U.E. 1086**

DEFINICIÓ: Paviment

DISTINCIÓ: Estructura

MATERIAL: Rajoles ceràmiques

APARELL: de caixó

LLIGAM: Morter de calç

SEQÜÈNCIA FÍSICA: Cobert per 1022
Cobreix a 1087
S'adossa a 1070

DESCRIPCIÓ: Restes d'un nivell de pavimentació de rajoles quadrades, molt arrasat

CRONOLOGIA: Contemporània. Segle XIX

□ **U.E. 1087**

DEFINICIÓ: Preparació

DISTINCIÓ: Estructura

MATERIAL: Morter de calç

APARELL: Allisat

LLIGAM: --

SEQÜÈNCIA FÍSICA: Cobert per 1086
Cobreix a 1075, 1077
S'adossa a 1070

DESCRIPCIÓ: Nivell de preparació de morter per assentar el paviment de rajoles u.e. 1087

CRONOLOGIA: Contemporània. Segle XIX

□ **U.E. 1088**

DEFINICIÓ: Paviment

DISTINCIÓ: Estructura

MATERIAL: Rajoles ceràmiques

APARELL: de caixó

LLIGAM: Morter de calç

SEQÜÈNCIA FÍSICA: Cobert per 1087
Cobreix a 1089
S'adossa a 1075

DESCRIPCIÓ: Restes d'un nivell de pavimentació format per rajoles quadrades

CRONOLOGIA: Contemporània. Segle XIX



- **U.E. 1089**
 - DEFINICIÓ:** Estrat
 - DISTINCIÓ:** Color i textura
 - COLOR:** Marró vermellós
 - COMPONENTS GEOLÒGICS:** Terra
 - COMPONENTS ORGÀNICS:** --
 - COMPONENTS ARTIFICIALS:** --
 - POTÈNCIA:** Indeterminada
 - SEQÜÈNCIA FÍSICA:** Igual a 1004, 1018
Cobert per 1044,1053, 1055, 1056, 1065,
1079,1081,1088
 - DESCRIPCIÓ:** Estrat argilós que es correspon amb el sediment natural donades les seves característiques i l'absència de material arqueològic.
 - CRONOLOGIA:** --



SECTOR 2

- △ **U.E. 2000**
DEFINICIÓ: Negatiu
DISTINCIÓ: Retall
POTÈNCIA: 25 cm
SEQÜÈNCIA FÍSICA: Talla a 2001, 2002, 2003
DESCRIPCIÓ: Rasa que afecta el carrer Cremat Gran
CRONOLOGIA: Contemporània- Segle XXI
- **U.E. 2001**
DEFINICIÓ: Paviment
DISTINCIÓ: Estructura
MATERIAL: Asfalt
APARELL: Allisat
LLIGAM: Quitrà
SEQÜÈNCIA FÍSICA: Cobreix a 2002
DESCRIPCIÓ: Paviment compost per una capa d'asfalt bituminós de 4 cm de gruix i que cobreix tot el carrer Cremat Gran
CRONOLOGIA: Contemporània- Segle XX
- **U.E. 2002**
DEFINICIÓ: Planxé de formigó
DISTINCIÓ: Estructura
MATERIAL: Formigó
APARELL: Allisat
LLIGAM: Formigó
SEQÜÈNCIA FÍSICA: Cobert per 2002
Cobreix a 2003
DESCRIPCIÓ: Planxé de formigó de 10 cm de gruix que serveix de preparació per assentar l'asfalt.
CRONOLOGIA: Contemporània- Segle XX
- **U.E. 2003**
DEFINICIÓ: Estrat
DISTINCIÓ: Color i textura
COLOR: Marró clar
COMPONENTS GEOLÒGICS: Sorres
COMPONENTS ORGÀNICS: --
COMPONENTS ARTIFICIALS: --
POTÈNCIA: 15 cm
SEQÜÈNCIA FÍSICA: Igual a 1002, 3001
Cobert per 2002
DESCRIPCIÓ: Estrat d'anivellament de saorres sobre les que s'assenten els nivells de pavimentació del carrer
CRONOLOGIA: Contemporània- Segle XX



- **U.E. 2004**
DEFINICIÓ: Estrat
DISTINCIÓ: Color i textura
COLOR: Marró
COMPONENTS GEOLÒGICS: Sorres
COMPONENTS ORGÀNICS: --
COMPONENTS ARTIFICIALS: --
POTÈNCIA: 10-15 cm
SEQÜÈNCIA FÍSICA: Cobert per 2003
Cobreix a 2005, 2009, 2010, 2014, 2015, 2016, 2017, 2018, 2020, 2022, 2023, 2025, 2028, 2029, 2030, 2031, 2033, 3034, 2036, 2038, 2040, 2042, 2044, 2046, 2048, 2050, 2051, 2054, 2056, 2058, 2060, 2062, 2065, 2067, 2068
DESCRIPCIÓ: Capa de sorres fines que amortitzen les estructures de les finques que foren demolides l'any 1995
CRONOLOGIA: Contemporània. Segle XX

- **U.E. 2005**
DEFINICIÓ: Paviment
DISTINCIÓ: Estructura
MATERIAL: Ceràmica
APARELL: a trencajunt
LLIGAM: Morter de calç
SEQÜÈNCIA FÍSICA: Cobert per 2004
Cobreix a 2018
Tallat per 2006
DESCRIPCIÓ: Restes d'un paviment format per rajoles vermelles en cru i mides 30 per 15 cm i que ocupen un àrea aproximada de 5 metres quadrats marcant un àmbit, els límits dels quals no es van poder determinar, i que es troba tallat per dos respiralls procedents d'una ET elèctrica
CRONOLOGIA: Moderna. Segles XVIII-XIX

- △ **U.E. 2006**
DEFINICIÓ: Negatiu
DISTINCIÓ: Retall
POTÈNCIA: 25 cm
SEQÜÈNCIA FÍSICA: Talla a 2005
Reomplert per 2007
DESCRIPCIÓ: Retall realitzat per passar canalitzacions que fan de respiralls de l'E T elèctrica
CRONOLOGIA: Contemporània- Segle XX

- **U.E. 2007**
DEFINICIÓ: Estrat
DISTINCIÓ: Color i textura
COLOR: Marró fosc
COMPONENTS GEOLÒGICS: Terra



COMPONENTS ORGÀNICS: --

COMPONENTS ARTIFICIALS: Ceràmica

POTÈNCIA: 33 cm

SEQÜÈNCIA FÍSICA: Reomple a 2006

DESCRIPCIÓ: Estrat de reblliment del retall u.e. 2006. Es tracta de la mateixa terra que fou extreta per realitzar els respiralls, trobant com a material fragments de blava catalana i algun trespeus de ceramista.

CRONOLOGIA: Contemporània- Segle XX

△ **U.E. 2008**

DEFINICIÓ: Negatiu

DISTINCIÓ: Retall

POTÈNCIA: 25 cm

SEQÜÈNCIA FÍSICA: Talla a 2079
Reomplert per 2009

DESCRIPCIÓ: Retall per construir un pou circular (u.e. 2009)

CRONOLOGIA: Moderna. Segle XVI

□ **U.E. 2009**

DEFINICIÓ: Pou

DISTINCIÓ: Estructura

MATERIAL: Pedra

APARELL: Regular

LLIGAM: Morter ataronjat

SEQÜÈNCIA FÍSICA: Cobert per 2004
Reomple a 2008

DESCRIPCIÓ: Restes parcialment conservades d'un pou de secció circular bastit amb pedres treballades i escairades.

CRONOLOGIA: Moderna. Segle XVI.

□ **U.E. 2010**

DEFINICIÓ: Mur

DISTINCIÓ: Estructura

MATERIAL: Pedra

APARELL: Irregular

LLIGAM: Morter ataronjat

SEQÜÈNCIA FÍSICA: Cobert per 2004
Cobreix a 2079

DESCRIPCIÓ: Restes d'una estructura, possiblement un mur, associada al pou u.e. 2009 consistent en un element encofrat amb morter ataronjat on s'insereix el pou. El seu estat de conservació fa difícil determinar el seu ús.

CRONOLOGIA: Moderna. Segle XVI.

○ **U.E. 2011**

DEFINICIÓ: Estrat

DISTINCIÓ: Color i textura

COLOR: Marró fosc

COMPONENTS GEOLÒGICS: Terra

COMPONENTS ORGÀNICS: --



COMPONENTS ARTIFICIALS:

POTÈNCIA: --

SEQÜÈNCIA FÍSICA: Reomple a 2010

DESCRIPCIÓ: Estat de farciment que rebleix el pou u.e. 2009. Tot i que no fou possible buidar-lo totalment, és baixa aproximadament 0,40 metres sense trobar cap material arqueològic.

CRONOLOGIA: Contemporània. Segle XIX

○ **U.E. 2012**

DEFINICIÓ: Estrat

DISTINCIÓ: Color i textura

COLOR: Marró

COMPONENTS GEOLÒGICS: Terra

COMPONENTS ORGÀNICS: --

COMPONENTS ARTIFICIALS: Ceràmica

POTÈNCIA: 10-15 cm

SEQÜÈNCIA FÍSICA: Cobert per 2004
Cobreix a 2014, 2015, 2016

DESCRIPCIÓ: Estrat de colmatació compost per una fina capa de terra que amortitza les estructures ubicades al quadrant Nord Est de l'àmbit 6

CRONOLOGIA: Moderna- Contemporània. Finals del segle XVIII inicis segle XIX

△

U.E. 2013

DEFINICIÓ: Negatiu

DISTINCIÓ: Retall

POTÈNCIA: 25 cm

SEQÜÈNCIA FÍSICA: Talla a 2079
Reomplert per 2014

DESCRIPCIÓ: Retall de fonamentació del mur u.e. 2014

CRONOLOGIA: Moderna. Segles XVIII-XIX

□

U.E. 2014

DEFINICIÓ: Mur

DISTINCIÓ: Estructura

MATERIAL: Pedra

APARELL: Aleatori

LLIGAM: Morter de calç

SEQÜÈNCIA FÍSICA: Cobert per 2012
Cobreix a 2079
Reomple a 2013
Se li adossa 2014, 2015

DESCRIPCIÓ: Restes d'un mur de pedra lligat amb morter de calç i trajectòria E/W que tanca l'àmbit 6. Conserva una llargada de 1,50 metres per una amplada de 0,55 metres, trobant-se força arrasat mantenint a penes dues filades de pedres.

CRONOLOGIA: Moderna. Segles XVIII-XIX.



- **U.E. 2015**
DEFINICIÓ: Envà
DISTINCIÓ: Estructura
MATERIAL: maons
APARELL: Trencajunt avançat
LLIGAM: Morter de calç
SEQÜÈNCIA FÍSICA: Cobert per 2012
S'adossa a 2014
Se li adossa 2016
DESCRIPCIÓ: Restes molt fragmentàries d'un envà de maons, del qual es conserva un tram de 0,50 metres i que segueix una trajectòria N/S i forma part de l'àmbit 6.
CRONOLOGIA: Contemporània- Segle XIX.

- **U.E. 2016**
DEFINICIÓ: Paviment
DISTINCIÓ: Estructura
MATERIAL: Ceràmic
APARELL: A la mescla
LLIGAM: Morter de calç
SEQÜÈNCIA FÍSICA: Cobert per 2012
S'adossa a 2014, 2015
DESCRIPCIÓ: Restes d'una unitat de pavimentació formada per rajoles vermelles crues, de mides 30x15 cm disposades a la mescla i relacionada amb el mur u.e. 2014 i l'envà u.e. 2015.
CRONOLOGIA: Contemporània- Segle XIX.

- **U.E. 2017**
DEFINICIÓ: Preparació
DISTINCIÓ: Estructura
MATERIAL: Morter de calç
APARELL: Allisat
LLIGAM: morter de calç
SEQÜÈNCIA FÍSICA: Cobert per 2016
Cobreix a 2079
DESCRIPCIÓ: Preparació de morter de calç per assentar el paviment de rajoles u.e. 2016
CRONOLOGIA: Contemporània- Segle XIX

- **U.E. 2018**
DEFINICIÓ: Preparació
DISTINCIÓ: Estructura
MATERIAL: Morter
APARELL:
LLIGAM:
SEQÜÈNCIA FÍSICA: Cobert per 2005
Cobreix a 2069
Tallat per 2006
DESCRIPCIÓ: Capa de preparació de morter per assentar el paviment u.e. 2005 de l'àmbit 6
CRONOLOGIA: Moderna. Segles XVIII-XIX



- △ **U.E. 2019**
DEFINICIÓ: Negatiu
DISTINCIÓ: Retall
POTÈNCIA: 20 cm
SEQÜÈNCIA FÍSICA: Talla a 2079
Reomplert per 2020
DESCRIPCIÓ: Retall de fonamentació del mur de tancament de façana u.e. 2020
CRONOLOGIA: Moderna-Contemporània. Finals del segle XVIII-Inicis del segle XIX
- **U.E. 2020**
DEFINICIÓ: Mur
DISTINCIÓ: Estructura
MATERIAL: Pedra i maó
APARELL: Paredat irregular
LLIGAM: Morter de calç
SEQÜÈNCIA FÍSICA: Cobert per 2004
Reomple a 2019
DESCRIPCIÓ: Mur de tancament de façana que donava al carrer de Cremat Gran. Conserva una trajectòria N/S i una traça d'uns 8 metres. Està bastit bàsicament amb pedra lligada amb morter de calç.
CRONOLOGIA: Moderna-Contemporània. Finals del segle XVIII-Inicis del segle XIX
- △ **U.E. 2021**
DEFINICIÓ: Negatiu
DISTINCIÓ: Retall
POTÈNCIA: 15 cm
SEQÜÈNCIA FÍSICA: Talla a 2079
Reomplert per 2022
DESCRIPCIÓ: Retall de fonamentació del mur u.e. 2022
CRONOLOGIA: Moderna-Contemporània. Finals del segle XVIII-Inicis del segle XIX
- **U.E. 2022**
DEFINICIÓ: Mur
DISTINCIÓ: Estructura
MATERIAL: Pedra
APARELL: Paredat irregular
LLIGAM: Morter de calç
SEQÜÈNCIA FÍSICA: Cobert per 2004
Se li adossa 2023
Reomple a 2021
DESCRIPCIÓ: Mur de tancament o mur mitger de trajectòria E/W associat al mur u.e. 2020, del qual s'ha pogut determinar una llargada de 2 metres. Està bastit amb pedra lligada amb morter de calç.
CRONOLOGIA: Moderna-Contemporània. Finals del segle XVIII-Inicis del segle XIX



- **U.E. 2023**
DEFINICIÓ: Porta
DISTINCIÓ: Estructura
MATERIAL: Maons
APARELL: Trencajunt avançat
LLIGAM: Morter de calç
SEQÜÈNCIA FÍSICA: Cobert per 2004
S'adossa a 2022
DESCRIPCIÓ: Dintell de maons que podrien marcar una porta d'accés a l'edifici d'habitatges i situat al costat Nord-oest de l'àmbit 1 i concretament al mur u.e. 2022.
CRONOLOGIA: Moderna-Contemporània. Finals del segle XVIII-Inicis del segle XIX
- △ **U.E. 2024**
DEFINICIÓ: Negatiu
DISTINCIÓ: Retall
POTÈNCIA: 25 cm
SEQÜÈNCIA FÍSICA: Talla a 2079
Reomplert per 2025
DESCRIPCIÓ: Retall de fonamentació del mur u.e. 2025
CRONOLOGIA: Baix medieval- modern. Segle XVI
- **U.E. 2025**
DEFINICIÓ: Mur
DISTINCIÓ: Estructura
MATERIAL: Pedra
APARELL: Paredat irregular
LLIGAM: terra
SEQÜÈNCIA FÍSICA: Cobert per 2004
Reomple a 2024
DESCRIPCIÓ: Mur de tancament de la façana dels habitatges que donaven a l'antic carrer de Cremat Xic. Presenta una trajectòria N/S i del qual s'ha determinat una llargada d'uns 8 metres. Està bastit amb pedra lligada amb terra i es troba associat al mur u.e. 2022 i probablement amb el mur u.e. 2056. Per les seves característiques podria correspondre a un edifici anterior, el qual fou desmuntat, en part per construir els habitatges, que al seu torn foren enderrocats el 1995
CRONOLOGIA: Baix medieval- modern. Segle XVI.
- **U.E. 2026**
DEFINICIÓ: Estrat
DISTINCIÓ: Color i textura
COLOR: Marró fosc
COMPONENTS GEOLÒGICS: Terra
COMPONENTS ORGÀNICS: --
COMPONENTS ARTIFICIALS: Ceràmica
POTÈNCIA: 30 cm
SEQÜÈNCIA FÍSICA: Cobert per 2003
Cobreix a 2028



DESCRIPCIÓ: Estrat de poca potència que amortitza l'àmbit 3, situat més a l'Est del sector

CRONOLOGIA: Moderna-Contemporània. Finals del segle XVIII-Inicis del segle XIX



U.E. 2027

DEFINICIÓ: Negatiu

DISTINCIÓ: Retall

POTÈNCIA: 25 cm

SEQÜÈNCIA FÍSICA: Talla a 2079
Reomplert per 2028

DESCRIPCIÓ: Retall de fonamentació del mur de façana u.e. 2028

CRONOLOGIA: Baix medieval- modern. Segle XVI



U.E. 2028

DEFINICIÓ: Mur

DISTINCIÓ: Estructura

MATERIAL: Pedra

APARELL: Paredat irregular

LLIGAM: terra

SEQÜÈNCIA FÍSICA: Cobert per 2026
Reomple a 2027

DESCRIPCIÓ: Mur de tancament de façana que donava a l'antic carrer de Cremat Xic. Presenta una trajectòria E/W i conserva una traça de 3,05 metres. Està bastit amb pedres lligades amb terra

CRONOLOGIA: Baix medieval- modern. Segle XVI.



U.E. 2029

DEFINICIÓ: Envà

DISTINCIÓ: Estructura

MATERIAL: Maons

APARELL: Trencajunt avançat

LLIGAM: Morter de calç

SEQÜÈNCIA FÍSICA: Igual a 2030
Cobert per 2004
S'adossa a 2022
Se li adossa 2038

DESCRIPCIÓ: Envà de maons que compartimenta i delimita els àmbits 1 i 2. Presenta una trajectòria N/S i la seva traça té una llargada de 8 metres.

CRONOLOGIA: Contemporània. Segle XIX.



U.E. 2030

DEFINICIÓ: Envà

DISTINCIÓ: Estructura

MATERIAL: Maons

APARELL: Trencajunt avançat

LLIGAM: Morter de calç

SEQÜÈNCIA FÍSICA: Igual a 2029
Cobert per 2004



DESCRIPCIÓ: Envà de maons que compartimenta i delimita els àmbits 1 i 4. Presenta una trajectòria E/W i una llargada d'uns 6 metres.

CRONOLOGIA: Contemporània. Segle XIX.

□ **U.E. 2031**

DEFINICIÓ: Paviment

DISTINCIÓ: Estructura

MATERIAL: Rajoles ceràmiques

APARELL: de caixó

LLIGAM: Morter de calç

SEQÜÈNCIA FÍSICA: Cobert per 2004

S'adossa a 2020, 2022, 2029, 2030

DESCRIPCIÓ: Unitat de pavimentació que ocupa tota l'àrea de l'àmbit 1 format per rajoles vermelles quadrades de mides 24 x 24 cm.

CRONOLOGIA: Contemporània. Segle XIX.

△ **U.E. 2032**

DEFINICIÓ: Negatiu

DISTINCIÓ: Retall

POTÈNCIA: 25 cm

SEQÜÈNCIA FÍSICA: Talla a 2079

Reomplert per 2033

DESCRIPCIÓ: Retall de fonamentació de la claveguera u.e. 2033

CRONOLOGIA: Contemporània. Segle XIX

□ **U.E. 2033**

DEFINICIÓ: Claveguera

DISTINCIÓ: Estructura

MATERIAL: Maons

APARELL: Trencajunt de cantell

LLIGAM: Morter de calç

SEQÜÈNCIA FÍSICA: Cobert per 2004

Reomple a 2032

DESCRIPCIÓ: Claveguera de maons que travessa de E/W tot l'àmbit 1.

CRONOLOGIA: Contemporània. Segle XIX.

□ **U.E. 2034**

DEFINICIÓ: Porta

DISTINCIÓ: Estructura

MATERIAL: Ferro

APARELL:--

LLIGAM: Morter de calç

SEQÜÈNCIA FÍSICA: Cobert per 2004

S'adossa a 2020

DESCRIPCIÓ: Peça de ferro pla que forma un quart d'esfera i que servia com a superfície o guia lliscant per a una porta giratòria que portava fixada unes petites rodes

CRONOLOGIA: Contemporània. Segles XIX-XX



- △ **U.E. 2035**
DEFINICIÓ: Negatiu
DISTINCIÓ: Retall
POTÈNCIA: 25 cm
SEQÜÈNCIA FÍSICA: Talla a 2079
Reomplert per 2036
DESCRIPCIÓ: Retall de la claveguera u.e. 2036
CRONOLOGIA: Contemporània. Segle XIX
- **U.E. 2036**
DEFINICIÓ: Claveguera
DISTINCIÓ: Estructura
MATERIAL: Maons
APARELL: Trencajunt de cantell
LLIGAM: Morter de calç
SEQÜÈNCIA FÍSICA: Cobert per 2004
Reomple a 2035
DESCRIPCIÓ: Claveguera de maons de trajectòria E/W i reaprofitada ja que presenta restes d'un tub de fibrociment . Conserva únicament part de les parets i el seu fons de rajoles.
CRONOLOGIA: Contemporània. Segle XIX.
- △ **U.E. 2037**
DEFINICIÓ: Negatiu
DISTINCIÓ: Retall
POTÈNCIA: 25 cm
SEQÜÈNCIA FÍSICA: Talla a 2079
Reomplert per 2038
DESCRIPCIÓ: Retall de fonamentació del dipòsit u.e. 2038
CRONOLOGIA: Moderna-Contemporània. Finals del segle XVIII-Inicis del segle XIX
- **U.E. 2038**
DEFINICIÓ: Dipòsit
DISTINCIÓ: Estructura
MATERIAL: Maons
APARELL: Trencajunt avançat
LLIGAM: Morter de calç
SEQÜÈNCIA FÍSICA: Cobert per 2004
S'adossa a 2029
DESCRIPCIÓ: Dipòsit rectangular de maons el qual fou reformat convertint-lo en un dipòsit quadrat amb fons de rajoles de terratzo. Presenta restes de revestiment impermeabilitzant i es troba ubicat a l'àmbit 2.
CRONOLOGIA: Moderna-Contemporània. Finals del segle XVIII-Inicis del segle XIX



- △ **U.E. 2039**
DEFINICIÓ: Negatiu
DISTINCIÓ: Retall
POTÈNCIA: 10 cm
SEQÜÈNCIA FÍSICA: Talla a 2079
Reomplert per 2040
DESCRIPCIÓ: Retall de fonamentació de la claveguera u.e. 2040
CRONOLOGIA: Contemporània. Segle XIX
- **U.E. 2040**
DEFINICIÓ: Claveguera
DISTINCIÓ: Estructura
MATERIAL: Maons
APARELL: Trencajunt de cantell
LLIGAM: Morter de calç
SEQÜÈNCIA FÍSICA: Reomple a 2039
DESCRIPCIÓ: Claveguera o ramal de maons de trajectòria N/S que desguassa a la claveguera u.e. 2036 i que es troba ubicada a l'àmbit 4.
CRONOLOGIA: Contemporània. Segle XIX.
- △ **U.E. 2041**
DEFINICIÓ: Negatiu
DISTINCIÓ: Retall
POTÈNCIA: 15 cm
SEQÜÈNCIA FÍSICA: Talla a 2079
Reomplert per 2042
DESCRIPCIÓ: Retall de fonamentació de la claveguera u.e. 2042
CRONOLOGIA: Contemporània. Segle XIX
- **U.E. 2042**
DEFINICIÓ: Claveguera
DISTINCIÓ: Estructura
MATERIAL: Maons
APARELL: Trencajunt de cantell
LLIGAM: Morter de calç
SEQÜÈNCIA FÍSICA: Cobert per 2004
Reomple a 2041
DESCRIPCIÓ: Claveguera o ramal de maons de trajectòria N/S que desguassa a la claveguera u.e. 2036, trobant-se a l'oest de la claveguera u.e. 2040 i ubicada igualment a l'àmbit 4. Cronologia:
CRONOLOGIA: Contemporània. Segle XIX.
- △ **U.E. 2043**
DEFINICIÓ: Negatiu
DISTINCIÓ: Retall
POTÈNCIA: 30 cm
SEQÜÈNCIA FÍSICA: Cobert per 2004
Talla a 2079
Reomplert per 2044
DESCRIPCIÓ: Retall de fonamentació de l'arqueta 1
CRONOLOGIA: Contemporània. Segle XIX



- **U.E. 2044**
DEFINICIÓ: Arqueta
DISTINCIÓ: Estructura
MATERIAL: Maons
APARELL: a plec de llibre
LLIGAM: Morter de calç
SEQÜÈNCIA FÍSICA: Cobert per 2004
Reomple a 2041
DESCRIPCIÓ: Arqueta 1 que recondueix les aigües. Es una estructura quadrada de 0,80 metres de costat i presenta una volta de maons, trobant-se a l'àmbit 5.
CRONOLOGIA: Contemporània. Segle XIX.
- △ **U.E. 2045**
DEFINICIÓ: Negatiu
DISTINCIÓ: Retall
POTÈNCIA: 12 cm
SEQÜÈNCIA FÍSICA: Talla a 2044, 2079
Reomplert per 2046
DESCRIPCIÓ: Retall de fonamentació de la claveguera u.e. 2046
CRONOLOGIA:
- **U.E. 2046**
DEFINICIÓ: Claveguera
DISTINCIÓ: Estructura
MATERIAL: Maons
APARELL: Trencajunt de cantell
LLIGAM: Morter de calç
SEQÜÈNCIA FÍSICA: Cobert per 2004
Reomple a 2045
DESCRIPCIÓ: Claveguera de maons que només conserva el fons i les parets, de trajectòria el·líptica, procedent de l'arqueta 1 i que s'encamina a la claveguera u.e. 2036 marcant el límit de l'àmbit 5.
CRONOLOGIA: Contemporània. Segle XIX.
- △ **U.E. 2047**
DEFINICIÓ: Negatiu
DISTINCIÓ: Retall
POTÈNCIA: 25 cm
SEQÜÈNCIA FÍSICA: Talla a 2079
Reomplert per 2048
DESCRIPCIÓ: Retall de fonamentació de l'arqueta 2
CRONOLOGIA: Contemporània. Segle XIX
- **U.E. 2048**
DEFINICIÓ: Arqueta
DISTINCIÓ: Estructura
MATERIAL: Maons
APARELL: a plec de llibre
LLIGAM: Morter de calç



SEQÜÈNCIA FÍSICA: Cobert per 2004
Reomple a 2047

DESCRIPCIÓ: Arqueta 2 que recondueix les aigües. Es una estructura quadrada de 0,80 metres de costat i presenta una volta de maons.

CRONOLOGIA: Contemporània. Segle XIX.



U.E. 2049

DEFINICIÓ: Negatiu

DISTINCIÓ: Retall

POTÈNCIA: 25 cm

SEQÜÈNCIA FÍSICA: Talla a 2079
Reomplert per 2050

DESCRIPCIÓ: Retall de fonamentació de la claveguera u.e. 2050

CRONOLOGIA: Contemporània. Segle XIX



U.E. 2050

DEFINICIÓ: Claveguera

DISTINCIÓ: Estructura

MATERIAL: Maons

APARELL: Trencajunt de cantell

LLIGAM: Morter de calç

SEQÜÈNCIA FÍSICA: Cobert per 2004
Reomple a 2049

DESCRIPCIÓ: Claveguera de maons que transcorre paral·lela al mur de façana u.e. 2020 pel seu costat interior i travessa els àmbits 1, 4 i 5. Es troba en molt mal estat de conservació però encara s'aprecia la seva trajectòria.

CRONOLOGIA: Contemporània. Segle XIX



U.E. 2051

DEFINICIÓ: Paviment

DISTINCIÓ: Estructura

MATERIAL: Ceràmica

APARELL: de caixó

LLIGAM: Morter de calç

SEQÜÈNCIA FÍSICA: Cobert per 2004
S'adossa a 2020

DESCRIPCIÓ: Restes d'una unitat de pavimentació ubicada a l'àmbit 5 i format per rajoles vermelles en cru de mides 24 x 24 cm.

CRONOLOGIA: Contemporània. Segle XIX.



U.E. 2052

DEFINICIÓ: Estrat

DISTINCIÓ: Color i textura

COLOR: Marró fosc

COMPONENTS GEOLÒGICS: Terra

COMPONENTS ORGÀNICS: --

COMPONENTS ARTIFICIALS: ceràmica

POTÈNCIA: 20 cm



SEQÜÈNCIA FÍSICA: Cobert per 2004
Cobreix a 2060

DESCRIPCIÓ: Estrat de poca potència amb material ceràmic associat, que amortitza el col·lector u.e. 2060

CRONOLOGIA: Moderna- Contemporània. Finals segle XVIII

△ **U.E. 2053**

DEFINICIÓ: Negatiu

DISTINCIÓ: Retall

POTÈNCIA: 14 cm

SEQÜÈNCIA FÍSICA: Talla a 2022, 2079
Reomplert per 2054

DESCRIPCIÓ: Retall de fonamentació de la claveguera u.e. 2054

CRONOLOGIA: Contemporània. Segle XIX

□ **U.E. 2054**

DEFINICIÓ: Claveguera

DISTINCIÓ: Estructura

MATERIAL: Maons

APARELL: Trencajunt de cantell

LLIGAM: Morter de calç

SEQÜÈNCIA FÍSICA: Talla a 2022
Reomple a 2053

DESCRIPCIÓ: Restes d'una claveguera de maons i perfil en U que secciona el mur u.e. 2022 i possiblement relacionada amb el dipòsit u.e. 2038 de l'àmbit 2.

CRONOLOGIA: Contemporània. Segle XIX

△ **U.E. 2055**

DEFINICIÓ: Negatiu

DISTINCIÓ: Retall

POTÈNCIA: 25 cm

SEQÜÈNCIA FÍSICA: Talla a 2079
Reomplert per 2056

DESCRIPCIÓ: Retall de fonamentació del mur u.e. 2056

CRONOLOGIA: Moderna-Contemporània. Finals del segle XVIII-Inicis del segle XIX

□ **U.E. 2056**

DEFINICIÓ: Mur

DISTINCIÓ: Estructura

MATERIAL: Pedra i maons

APARELL: Paredat irregular

LLIGAM: Morter de calç

SEQÜÈNCIA FÍSICA: Cobert per 2004
Reomple a 2055

DESCRIPCIÓ: Mur mitger de la finca del qual es conserva un tram de 2 metres i s'adossa al mur de façana u.e. 2020.

CRONOLOGIA: Moderna-Contemporània. Finals del segle XVIII-Inicis del segle XIX



- △ **U.E. 2057**
DEFINICIÓ: Negatiu
DISTINCIÓ: Retall
POTÈNCIA: 60 cm
SEQÜÈNCIA FÍSICA: Talla a 2079
Reomplert per 2058
DESCRIPCIÓ: Retall de fonamentació del col·lector u.e. 2058
CRONOLOGIA: Moderna. Segle XVIII
- **U.E. 2058**
DEFINICIÓ: Col·lector
DISTINCIÓ: Estructura
MATERIAL: Maons i lloses de pedra
APARELL: Trencajunt de cantell
LLIGAM: Morter de calç
SEQÜÈNCIA FÍSICA: Cobert per 2052
Cobreix a 2079
Reomple a 2057
DESCRIPCIÓ: Col·lector 1 amb tapa de lloses de pedra de Montjuïc, parets de pedra i fons de rajoles vermelles en cru de mides 30 x 15 cm. Presenta una trajectòria E/W i discorre pel mig de la traça de l'antic carrer de Cremat Xic.
CRONOLOGIA: Moderna. Segle XVIII.
- △ **U.E. 2059**
DEFINICIÓ: Negatiu
DISTINCIÓ: Retall
POTÈNCIA: 60 cm
SEQÜÈNCIA FÍSICA: Talla a 2079
Reomplert per 2060
DESCRIPCIÓ: Retall de fonamentació del col·lector u.e. 2060
CRONOLOGIA: Moderna. Segle XVIII
- **U.E. 2060**
DEFINICIÓ: Col·lector
DISTINCIÓ: Estructura
MATERIAL: Maons i lloses de pedra
APARELL: Trencajunt de cantell
LLIGAM: Morter de calç
SEQÜÈNCIA FÍSICA: Cobert per 2071
Cobreix a 2079
Reomple a 2059
DESCRIPCIÓ: Col·lector 2 amb tapa de lloses de pedra de Montjuïc, parets de pedra i trajectòria N/S. Discorre pel mig de la traça de l'antic carrer de Cremat Xic.
CRONOLOGIA: Moderna. Segle XVIII.



- △ **U.E. 2061**
DEFINICIÓ: Negatiu
DISTINCIÓ: Retall
POTÈNCIA: 55 cm
SEQÜÈNCIA FÍSICA: Talla a 2079
Reomplert per 2062
DESCRIPCIÓ: Retall de fonamentació del dipòsit u.e. 2062
CRONOLOGIA: Moderna. Segle XVII
- **U.E. 2062**
DEFINICIÓ: Dipòsit
DISTINCIÓ: Estructura
MATERIAL: Pedra
APARELL: Irregular
LLIGAM: Morter rosat
SEQÜÈNCIA FÍSICA: Cobert per 2069
Reomple a 2061
Reomplert per 2063
DESCRIPCIÓ: Dipòsit rectangular del qual s'ha pogut determinar dues de les seves quatre parets ja que es troba en part afectat per la construcció de l'E T elèctrica, trobant el seu fons compost per terra piconada lligada amb morter.
CRONOLOGIA: Moderna. Segle XVII.
- **U.E. 2063**
DEFINICIÓ: Estrat
DISTINCIÓ: Color i textura
COLOR: Marró fosc
COMPONENTS GEOLÒGICS: Terra
COMPONENTS ORGÀNICS: --
COMPONENTS ARTIFICIALS: ceràmica
POTÈNCIA: 50 m
SEQÜÈNCIA FÍSICA: Reomple a 2062
DESCRIPCIÓ: Estrat de farciment del dipòsit u.e. 2062 format per terra i abundant material ceràmic, amb peces de rebuig i trespeus de ceràmica comuna vidrada i blaves catalanes
CRONOLOGIA: Moderna. Segona meitat segle XVII- Inicis segle XIX
- △ **U.E. 2064**
DEFINICIÓ: Negatiu
DISTINCIÓ: Retall
POTÈNCIA: 15 cm
SEQÜÈNCIA FÍSICA: Talla a 2079
Reomplert per 2065
DESCRIPCIÓ: Retall de fonamentació de la claveguera u.e. 2065
CRONOLOGIA: Contemporània. Segle XIX



- **U.E. 2065**
DEFINICIÓ: Claveguera
DISTINCIÓ: Estructura
MATERIAL: Maons i pedra
APARELL: Trencajunt de cantell
LLIGAM: Morter de calç
SEQÜÈNCIA FÍSICA: Cobert per 2026
Talla a 2060
DESCRIPCIÓ: Restes d'una claveguera de maons que desguassa al col·lector u.e. 2060.
CRONOLOGIA: Contemporània. Segle XIX.
- △ **U.E. 2066**
DEFINICIÓ: Negatiu
DISTINCIÓ: Retall
POTÈNCIA: 40 cm
SEQÜÈNCIA FÍSICA: Talla a 2079
Reomplert per 2067
DESCRIPCIÓ: Retall de fonamentació del mur u.e. 2067
CRONOLOGIA: Moderna-Contemporània. Finals del segle XVIII-Inicis del segle XIX
- **U.E. 2067**
DEFINICIÓ: Mur
DISTINCIÓ: Estructura
MATERIAL: Pedra
APARELL: Irregular
LLIGAM: Morter de calç
SEQÜÈNCIA FÍSICA: Cobert per 2004
Reomple a 2066
DESCRIPCIÓ: Restes d'un mur de pedra lligada amb morter, de trajectòria N/S i que sembla relacionat amb el mur u.e. 2028 marcant l'àmbit 3. Conserva una traça de 2 metres per una amplada de 0,80 metres.
CRONOLOGIA: Moderna-Contemporània. Finals del segle XVIII-Inicis del segle XIX
- **U.E. 2068**
DEFINICIÓ: Pou
DISTINCIÓ: Estructura
MATERIAL: Pedra
APARELL: Alineat
LLIGAM: Morter rosat
SEQÜÈNCIA FÍSICA: Cobert per 2004
DESCRIPCIÓ: Restes d'un element constructiu circular, possiblement un pou, que es troba seccionat en la seva meitat per la fonamentació de l'edifici de les dependències del Museu Picasso i relacionat amb el dipòsit u.e. 2062.
CRONOLOGIA: Moderna. Segle XVII.



- **U.E. 2069**
DEFINICIÓ: Paviment
DISTINCIÓ: Estructura
MATERIAL: Ceràmica
APARELL: a trencajunt
LLIGAM: Morter de calç
SEQÜÈNCIA FÍSICA: Cobert per 2018
Cobreix a 2070
DESCRIPCIÓ: Unitat de pavimentació consistent en rajoles vermelles en cru de mides 24 x 24 cm possiblement relacionades amb el dipòsit u.e. 2062 i situat a l'àmbit 6.
CRONOLOGIA: Moderna. Segle XVII.

- **U.E. 2070**
DEFINICIÓ: Preparació
DISTINCIÓ: Estructura
MATERIAL: Morter de calç
APARELL: Allisat
LLIGAM: --
SEQÜÈNCIA FÍSICA: Cobert per 2069
Cobreix a 2063
DESCRIPCIÓ: Preparació del paviment de rajoles u.e. 2069
CRONOLOGIA: Moderna. Segle XVII

- **U.E. 2071**
DEFINICIÓ: Estrat
DISTINCIÓ: Color i textura
COLOR: Marró fosc
COMPONENTS GEOLÒGICS: Terra
COMPONENTS ORGÀNICS: --
COMPONENTS ARTIFICIALS: --
POTÈNCIA: 30 cm
SEQÜÈNCIA FÍSICA: Cobert per 2004
Cobreix a 2060
DESCRIPCIÓ: Estrat d'amortització del col·lector u.e. 2060
CRONOLOGIA: Moderna- Contemporània. Finals segle XVIII

- **U.E. 2072**
DEFINICIÓ: Estrat
DISTINCIÓ: Color i textura
COLOR: Marró fosc
COMPONENTS GEOLÒGICS: Terra
COMPONENTS ORGÀNICS: --
COMPONENTS ARTIFICIALS: Ceràmica
POTÈNCIA: 40 cm
SEQÜÈNCIA FÍSICA: Reomple a 2058
DESCRIPCIÓ: Farciment del col·lector u.e. 2058 dins del qual es recuperà material ceràmic
CRONOLOGIA: Moderna- Contemporània. Segle XVIII



- **U.E. 2073**
DEFINICIÓ: Clavagueró
DISTINCIÓ: Estructura
MATERIAL: Maons i pedra
APARELL: Trencajunt de cantell i alineat
LLIGAM: Morter
SEQÜÈNCIA FÍSICA: Cobert per 2052
Talla a 2058
DESCRIPCIÓ: Ramal Nord que desguassa al col·lector u.e. 2058. Bastit amb tapa de pedra de Montjuïc, parets de pedra i fons de rajoles.
CRONOLOGIA: Moderna. Segle XVIII.
- **U.E. 2074**
DEFINICIÓ: Clavagueró
DISTINCIÓ: Estructura
MATERIAL: Maons i pedra
APARELL: Trencajunt de cantell i alineat
LLIGAM: Morter
SEQÜÈNCIA FÍSICA: Cobert per 2052
Talla a 2058
DESCRIPCIÓ: Ramal Sud que desguassa al col·lector u.e. 2058. Bastit amb tapa de pedra de Montjuïc, parets de pedra i fons de rajoles.
CRONOLOGIA: Moderna. Segle XVIII.
- **U.E. 2075**
DEFINICIÓ: Fons
DISTINCIÓ: Estructura
MATERIAL: Morter
APARELL: Allisat
LLIGAM: --
SEQÜÈNCIA FÍSICA: Cobert per 2063
Tallat per 2076
DESCRIPCIÓ: Fons del dipòsit u.e. 2062 consistent en una fina capa de morter rosat barrejat amb pedretes molt petites.
CRONOLOGIA: Moderna. Segle XVII
- △ **U.E. 2076**
DEFINICIÓ: Negatiu
DISTINCIÓ: Retall
POTÈNCIA: 95 cm
SEQÜÈNCIA FÍSICA: Talla a 2005, 2018, 2063, 2069, 2070, 2075
Reomplert per 2077
DESCRIPCIÓ: Retall per ubicar un nou tub de ventilació, circumstància que comportà l'afectació d'estructures a l'eixemplar-se el retall
CRONOLOGIA: Contemporània. Segle XXI



- **U.E. 2077**
DEFINICIÓ: Estrat
DISTINCIÓ: Color i textura
COLOR: Marró fosc
COMPONENTS GEOLÒGICS: Terra
COMPONENTS ORGÀNICS: --
COMPONENTS ARTIFICIALS: --
POTÈNCIA: 95 cm
SEQÜÈNCIA FÍSICA: Reomple a 2076
DESCRIPCIÓ: Estrat de reompliment del retall u.e. 2076
CRONOLOGIA: Contemporània. Segle XXI

- **U.E. 2078**
DEFINICIÓ: Mur
DISTINCIÓ: Estructura
MATERIAL: Maons
APARELL: Trencajunt avançat
LLIGAM: Morter de calç
SEQÜÈNCIA FÍSICA: Cobert per 2004
Se li adossa 2029
DESCRIPCIÓ: Mur de tancament Est de l'àmbit 2
CRONOLOGIA: Contemporània. Segle XIX

- **U.E. 2079**
DEFINICIÓ: Estrat
DISTINCIÓ: Color i textura
COLOR: Marró fosc
COMPONENTS GEOLÒGICS: Terra
COMPONENTS ORGÀNICS: --
COMPONENTS ARTIFICIALS: --
POTÈNCIA: No determinada
SEQÜÈNCIA FÍSICA: Cobert per 2005, 2009, 2010, 2014, 2015,
2016, 2017, 2018, 2020, 2022, 2023, 2025,
2028, 2029, 2030, 2031, 2033, 3034, 2036,
2038, 2040, 2042, 2044, 2046, 2048, 2050,
2051, 2054, 2056, 2058, 2060, 2062, 2065,
2067, 2068
DESCRIPCIÓ: Estrat final de la intervenció al Sector 2
CRONOLOGIA: --



SECTOR 3

ESCOCELL 3

- **U.E. 3000**
DEFINICIÓ: Paviment
DISTINCIÓ: Estructura
MATERIAL: Asfalt
APARELL: Allisat
LLIGAM: Quitrà
SEQÜÈNCIA FÍSICA: Igual a 1001, 2001
Cobreix a 3001
DESCRIPCIÓ: Paviment compost per una capa d'asfalt bituminós de 4 cm de gruix i que cobreix tot el sector, excepte en el quadrant Sud est on es trobava la finca del carrer Flassaders, 22.
CRONOLOGIA: Contemporània- Segle XXI
- **U.E. 3001**
DEFINICIÓ: Estrat
DISTINCIÓ: Color i textura
COLOR: Marró clar
COMPONENTS GEOLÒGICS: Arena, grava
COMPONENTS ORGÀNICS: --
COMPONENTS ARTIFICIALS: --
POTÈNCIA: 7-8 cm
SEQÜÈNCIA FÍSICA: Igual a 1002
Cobreix a 3003, 3005, 3007, 3009, 3013
DESCRIPCIÓ: Nivell de preparació de saorres i grava gruixuda que amortitza les estructures
CRONOLOGIA: Contemporània. Segle XX
- △ **U.E. 3002**
DEFINICIÓ: Negatiu
DISTINCIÓ: Retall
POTÈNCIA: 25 cm
SEQÜÈNCIA FÍSICA: Talla a 3011
Reomplert per 3003
DESCRIPCIÓ: Retall de fonamentació del mur u.e. 3003
CRONOLOGIA:
- **U.E. 3003**
DEFINICIÓ: Mur
DISTINCIÓ: Estructura
MATERIAL: Pedra i maó
APARELL: Irregular
LLIGAM: Morter de calç
SEQÜÈNCIA FÍSICA: Cobert per 3002
Reomple a 3002
Se li adossa 3005



DESCRIPCIÓ: Mur de fonamentació de l'antiga finca. Presenta una trajectòria N/S i s'ha documentat un tram de 2,60 metres de llargada, amb una amplada determinada de 0,75 metres. Està bastit de forma irregular amb pedres sense treballar lligades amb morter de calç, amb la presència d'alguns maó massís.

CRONOLOGIA: Contemporània. Segle XIX



U.E. 3004

DEFINICIÓ: Negatiu

DISTINCIÓ: Retall

POTÈNCIA: Indeterminada

SEQÜÈNCIA FÍSICA: Talla a 3015
Reomplert per 3005

DESCRIPCIÓ: Retall de fonamentació per construir el dipòsit u.e. 3005

CRONOLOGIA: Contemporània. Segle XIX



U.E. 3005

DEFINICIÓ: Dipòsit

DISTINCIÓ: Estructura

MATERIAL: Pedra i maons

APARELL: Regular

LLIGAM: Morter de calç

SEQÜÈNCIA FÍSICA: Cobert per 3002
S'adossa a 3003
Reomplert per 3006

DESCRIPCIÓ: Dipòsit de secció quadrada, de mides 80 x 80 cm, bastit amb pedres i maons, lligat amb morter de calç i que conserva part de revestiment interior, també de morter, per impermeabilitzar. Es troba seccionat en part i només es va poder delimitar dos de les seves quatre parets, ja que la estructura anava més enllà dels límits de l'obra. Així mateix, el seu farciment no fou buidat, de manera que no es va poder arribar al seu fons i determinar la potència del dipòsit.

CRONOLOGIA: Contemporània. Segle XIX



U.E. 3006

DEFINICIÓ: Estrat

DISTINCIÓ: Color i textura

COLOR: Marró grisós

COMPONENTS GEOLÒGICS: Terra

COMPONENTS ORGÀNICS: --

COMPONENTS ARTIFICIALS: --

POTÈNCIA: No determinada

SEQÜÈNCIA FÍSICA: Reomple a 3005

DESCRIPCIÓ: Farciment del dipòsit u.e. 3005 el qual només va ser rebaixat uns 25 cm, sense trobar material

CRONOLOGIA: Contemporània. Segles XIX-XX



- **U.E. 3007**
DEFINICIÓ: Paviment
DISTINCIÓ: Estructura
MATERIAL: Pedra
APARELL: A trencajunt
LLIGAM: Morter
SEQÜÈNCIA FÍSICA: Cobert per 3001
Cobreix a 3008
S'adossa a 3013
DESCRIPCIÓ: Restes d'un paviment de llambordes de pedres allargades de Montjuïc, de mides 50 x 15 cm. S'ha documentat un petit tram de 6 metres quadrats al perfil Sud-est de l'escocell 3 i sembla anar més enllà dels seus límits.
CRONOLOGIA: Moderna- Contemporània. Segles XVIII-XIX
- **U.E. 3008**
DEFINICIÓ: Preparació
DISTINCIÓ: Estructura
MATERIAL: Morter
APARELL: Allistat
LLIGAM: --
SEQÜÈNCIA FÍSICA: Cobert per 3007
Cobreix a 3009
S'adossa a 3013
DESCRIPCIÓ: Capa de preparació de morter per assentar el paviment de llambordes u.e. 3007
CRONOLOGIA: Moderna- Contemporània. Segles XVIII-XIX
- **U.E. 3009**
DEFINICIÓ: Estrat
DISTINCIÓ: Color i textura
COLOR: Marró vermellós
COMPONENTS GEOLÒGICS: Terra
COMPONENTS ORGÀNICS: --
COMPONENTS ARTIFICIALS: --
POTÈNCIA: 10-12 cm
SEQÜÈNCIA FÍSICA: Cobert per 3002
Cobreix a 3011, 3014
DESCRIPCIÓ: Nivell de terra argilosa molt plàstica que amortitza el mur u.e. 3011 i el paviment u.e. 3014
CRONOLOGIA: Moderna. Segles XVII-XVIII
- △ **U.E. 3010**
DEFINICIÓ: Negatiu
DISTINCIÓ: Retall
POTÈNCIA: 25 cm
SEQÜÈNCIA FÍSICA: Talla a 3015
Reomplert per 3011
DESCRIPCIÓ: Retall de fonamentació del mur u.e. 3011
CRONOLOGIA: Moderna. Segles XVI-XVII



- **U.E. 3011**
DEFINICIÓ: Mur
DISTINCIÓ: Estructura
MATERIAL: Pedra
APARELL: Irregular
LLIGAM: Terra
SEQÜÈNCIA FÍSICA: Cobert per 3008, 3009
Cobreix a 3015
Tallat per 3002
DESCRIPCIÓ: Mur de pedra lligat amb terra i que presenta una orientació E/W. S'ha documentat una longitud de 0,70 metres, presentant una amplada de 0,50 metres. Es correspon a una fase constructiva anterior al mur u.e. 3003 el qual utilitza part del mur u.e. 3011 per a fonamentar-se. També s'observa que el paviment de llambordes u.e. 3007 l'amortitza en bona part Per la seva tipologia constructiva es pot datar en un moment anterior a la construcció de l'illa de casa que ocupava el sector de la plaça
CRONOLOGIA: Baix medieval- modern. Segle XVI
- △ **U.E. 3012**
DEFINICIÓ: Negatiu
DISTINCIÓ: Retall
POTÈNCIA: 25 cm
SEQÜÈNCIA FÍSICA: Talla a 3015
Reomplert per 3013
DESCRIPCIÓ: Retall de fonamentació del mur u.e. 3013
CRONOLOGIA: Moderna- Contemporània. Segles XVIII-XIX
- **U.E. 3013**
DEFINICIÓ: Mur
DISTINCIÓ: Estructura
MATERIAL: Pedra
APARELL: Paredat irregular
LLIGAM: Morter
SEQÜÈNCIA FÍSICA: Cobert per 3001
Cobreix a 3015
Se li adossa 3008
Reomple a 3012
DESCRIPCIÓ: Restes molt minses d'un mur de pedres petites desbastades i lligades amb morter. L'entitat de les restes, trobades al perfil Sud-est de la rasa de l'escocell 3 fan difícil determinar orientació i característiques, donat que el seu estat de conservació és molt precari. Malgrat tot, sembla que es tracta d'una estructura associada al paviment de llambordes u.e. 3007
CRONOLOGIA: Moderna- Contemporània. Segles XVIII-XIX



- **U.E. 3014**
DEFINICIÓ: Paviment
DISTINCIÓ: Estructura
MATERIAL: Rajoles ceràmiques
APARELL: A la mescla
LLIGAM: Morter
SEQÜÈNCIA FÍSICA: Cobert per 3009
Cobreix a 3015
DESCRIPCIÓ: Restes d'una unitat de pavimentació, molt remoguda, composta per rajoles ceràmiques de 30 x 15 cm i disposades a la mescla. Donat el seu estat de conservació fa difícil determinar si està associada al mur u.e. 3003
CRONOLOGIA: Contemporània. Segle XIX
- **U.E. 3015**
DEFINICIÓ: Estrat
DISTINCIÓ: Color i textura
COLOR: Marró
COMPONENTS GEOLÒGICS: Terra
COMPONENTS ORGÀNICS: --
COMPONENTS ARTIFICIALS: --
POTÈNCIA: 10-12 cm
SEQÜÈNCIA FÍSICA: Cobert per 3014
DESCRIPCIÓ: Estrat de regularització format per terra molt argilosa i plàstica. Representa el darrer estrat excavat a l'escocell 3
CRONOLOGIA: Baix medieval- modern. Segle XVI
- △ **U.E. 3016**
DEFINICIÓ: Negatiu
DISTINCIÓ: Retall
POTÈNCIA: 25 cm
SEQÜÈNCIA FÍSICA: Talla a 3015
Tallat per 3002
Reomplert per 3017
DESCRIPCIÓ: Retall realitzat amb finalitat incerta. Presenta una forma rectangular el·líptica d'uns 0,50 metres d'amplada per una llargada determinada de 1,05 metres, presentant una trajectòria paral·lela al mur u.e. 3011
CRONOLOGIA: Baix medieval- modern. Segle XVI
- **U.E. 3017**
DEFINICIÓ: Estrat
DISTINCIÓ: Color i textura
COLOR: Marró grisós
COMPONENTS GEOLÒGICS: Terra
COMPONENTS ORGÀNICS:
COMPONENTS ARTIFICIALS:
POTÈNCIA: --
SEQÜÈNCIA FÍSICA: Reomple a 3016



DESCRIPCIÓ: Farciment del retall u.e. 3016 format per pedres de dimensió mitjana i petita, sense treballar i força terra argilosa, molt contaminada. L'absència de material arqueològic fa difícil precisar la cronologia del farciment del retall, el qual no fou buidat del tot

CRONOLOGIA: Baix medieval- modern. Segle XVI

ESCOCELL 6

- △ **U.E. 3018**
DEFINICIÓ: Negatiu
DISTINCIÓ: Retall
POTÈNCIA: 1,05 m
SEQÜÈNCIA FÍSICA: Talla a 3031
Reomplert per 3019
DESCRIPCIÓ: Retall de fonamentació del mur u.e. 3019
- **U.E. 3019**
DEFINICIÓ: Mur
DISTINCIÓ: Estructura
MATERIAL: Pedra i maons
APARELL: Paredat irregular
LLIGAM: Morter de calç
SEQÜÈNCIA FÍSICA: Cobert per 3001
Reomple a 3018
DESCRIPCIÓ: Mur de façana de l'antiga finca que ocupava el número 22 del carrer de Flassaders. S'ha documentat un tram de 3,80 metres amb una orientació N/S. Presenta una amplada de 0,60 metres. Està bastit amb pedres de mida diverses, amb algun maó i lligat amb morter de calç.
CRONOLOGIA: Contemporània. Primera meitat segle XIX
- **U.E. 3020**
DEFINICIÓ: Estrat
DISTINCIÓ: Color i textura
COLOR: Marró gris
COMPONENTS GEOLÒGICS: Terra
COMPONENTS ORGÀNICS:
COMPONENTS ARTIFICIALS:
POTÈNCIA: 30 cm
SEQÜÈNCIA FÍSICA: Cobert per 3001
Cobreix a 3022, 3024, 3027, 3028, 3030,3031
DESCRIPCIÓ: Estrat de reompliment de terra i runa procedent de la deconstrucció de la finca d'habitatges que ocupava el sector
CRONOLOGIA: Contemporània. Segle XXI
- △ **U.E. 3021**
DEFINICIÓ: Negatiu
DISTINCIÓ: Retall
POTÈNCIA: 32-35 cm



SEQÜÈNCIA FÍSICA: Talla a 3021
Reomplert per 3022

DESCRIPCIÓ: Retall de fonamentació del mur mitger u.e. 3022

CRONOLOGIA: Contemporània. Primera meitat segle XIX

□ **U.E. 3022**

DEFINICIÓ: Mur

DISTINCIÓ: Estructura

MATERIAL: Pedra i maó

APARELL: Paredat irregular

LLIGAM: Morter de calç

SEQÜÈNCIA FÍSICA: Cobert per 3032
Reomple a 3021

DESCRIPCIÓ: Mur mitger de la finca que ocupava el sector. Presenta una trajectòria E/W, documentant-se una llargada de 1,90 metres amb una amplada de 0,50 metres. Presenta banqueta de fonamentació i dues filades en les quals s'observa la presència de carreus quadrats reaprofitats d'alguna construcció anterior.

CRONOLOGIA: Contemporània. Primera meitat segle XIX

△ **U.E. 3023**

DEFINICIÓ: Negatiu

DISTINCIÓ: Retall

POTÈNCIA: --

SEQÜÈNCIA FÍSICA: Talla a 3031
Reomplert per 3024

DESCRIPCIÓ: Retall de construcció del pou u.e. 3024

CRONOLOGIA: Baix medieval- modern. Segle XVI

□ **U.E. 3024**

DEFINICIÓ: Pou

DISTINCIÓ: Estructura

MATERIAL: Pedra

APARELL: Paredat regular

LLIGAM: Terra i morter rosat

SEQÜÈNCIA FÍSICA: Cobert per 3032
Reomplert per 3025

DESCRIPCIÓ: Pou circular que amida 0,98 metres de diàmetre, bastit per recollir aigua bastit amb pedres de mida mitjana a penes desbastades. Conserva restes de revestiment intern

CRONOLOGIA: Baix medieval- modern. Segle XVI

○ **U.E. 3025**

DEFINICIÓ: Estrat

DISTINCIÓ: Color i textura

COLOR: Marró fosc

COMPONENTS GEOLÒGICS: Terra

COMPONENTS ORGÀNICS: --

COMPONENTS ARTIFICIALS: --

POTÈNCIA: No determinada



SEQÜÈNCIA FÍSICA: Reomple a 3024
DESCRIPCIÓ: Farciment del pou u.e. 3024 al qual amortitza el seu ús. Es va poder buidar uns 20 cm per tal de determinar el perímetre de la estructura
CRONOLOGIA: Contemporània. Segle XIX

△ **U.E. 3026**
DEFINICIÓ: Negatiu
DISTINCIÓ: Retall
POTÈNCIA:
SEQÜÈNCIA FÍSICA: Talla a 3031
Reomplert per 3027
DESCRIPCIÓ: Retall de fonamentació del mur u.e. 3027
CRONOLOGIA: Contemporània. Primera meitat segle XIX

□ **U.E. 3027**
DEFINICIÓ: Mur
DISTINCIÓ: Estructura
MATERIAL: Pedra i maó
APARELL: Paredat irregular
LLIGAM: Morter de calç
SEQÜÈNCIA FÍSICA: Cobert per 3020
Reomple a 3026
Se li adossa 3030
DESCRIPCIÓ: Mur mitger de la finca. Presenta una orientació E/W, documentant-se una llargada de 1,30 metres amb una amplada de 0,52 metres. Està bastit amb pedres sense treballar amb la presència d'algun maó, lligat amb morter de calç
CRONOLOGIA: Contemporània. Primera meitat segle XIX

□ **U.E. 3028**
DEFINICIÓ: Paviment
DISTINCIÓ: Estructura
MATERIAL:
APARELL: A junt seguit
LLIGAM:
SEQÜÈNCIA FÍSICA: Cobert per 3020
Cobreix a 3031
S'adossa a 3019 3030
DESCRIPCIÓ: Restes d'un paviment de cairons quadrats documentats a peus del mur u.e. 3019, marcant un nivell de circulació semi soterrat per accedir al passadís que portava a l'àmbit soterrani de la botiga que ocupava l'espai de la planta baixa de la finca.
CRONOLOGIA: Contemporània. Primera meitat segle XIX

△ **U.E. 3029**
DEFINICIÓ: Negatiu
DISTINCIÓ: Retall
POTÈNCIA: 1,55 m



SEQÜÈNCIA FÍSICA: Cobert per 3020
Talla a 3031
Reomplert per 3030

DESCRIPCIÓ: Retall de fonamentació del passadís d'accés al soterrani de l'antiga botiga del carrer Flassaders, 22

CRONOLOGIA: Contemporània. Primera meitat segle XIX

□ **U.E. 3030**

DEFINICIÓ: Passadís

DISTINCIÓ: Estructura

MATERIAL: Pedra i maons

APARELL: Paredat regular

LLIGAM: Morter de calç

SEQÜÈNCIA FÍSICA: Cobert per 3020
Cobreix a 3021
Reomplert per 3020

DESCRIPCIÓ: Passadís d'accés a un àmbit semi soterrat que ocupava l'antiga botiga de la finca. Consisteix en unes escales d'accés de dos graons, bastits amb maons col·locats de cantell, seguint una orientació de Sud a Nord, fins arribar a un petit replà rectangular amb fons de maons disposats de llarg i que reorienta el passadís cap a l'Est i baixa de cota, fent una petita rampa, amb maons col·locats de cantell fins arribar a una obertura tapiada, per on s'hi devia accedir a l'espai de magatzem soterrat.

CRONOLOGIA: Contemporània. Primera meitat segle XIX

○ **U.E. 3031**

DEFINICIÓ: Estrat

DISTINCIÓ: Color i textura

COLOR: Marró fosc

COMPONENTS GEOLÒGICS: Terra

COMPONENTS ORGÀNICS: --

COMPONENTS ARTIFICIALS: --

POTÈNCIA: --

SEQÜÈNCIA FÍSICA: Cobert per 3020
Tallat per 3018, 3021, 3023, 3026, 3029

DESCRIPCIÓ: Estrat límit d'afectació de l'escocell. Presenta absència de material arqueològic i no s'excavà al trobar-se a cota d'afectació

CRONOLOGIA: --

ESCOCELL 7

○ **U.E. 3032**

DEFINICIÓ: Estrat

DISTINCIÓ: Color i textura

COLOR: Marró clar

COMPONENTS GEOLÒGICS: Terra, pedres

COMPONENTS ORGÀNICS: --

COMPONENTS ARTIFICIALS: Maons

POTÈNCIA: 10 cm



SEQÜÈNCIA FÍSICA: Cobert per 3001
Cobreix a 3034, 3036, 3037

DESCRIPCIÓ: Estrat d'enderroc amb runa procedent de l'afectació de les finques que ocupaven la plaça

CRONOLOGIA: Contemporània. Segle XX

△ **U.E. 3033**

DEFINICIÓ: Negatiu

DISTINCIÓ: Retall

POTÈNCIA: 25 cm

SEQÜÈNCIA FÍSICA: Talla a 3037
Reomplert per 3034

DESCRIPCIÓ: Retall de fonamentació del mur u.e. 3034

CRONOLOGIA: Contemporània. Segle XIX

□ **U.E. 3034**

DEFINICIÓ: Mur

DISTINCIÓ: Estructura

MATERIAL: Pedra

APARELL: Paredat irregular

LLIGAM: Morter de calç

SEQÜÈNCIA FÍSICA: Cobert per 3032
Cobreix a 3034
Reomple a 3037

DESCRIPCIÓ: Restes d'un mur, molt arrasat, del qual resta una única filada. Presenta una trajectòria N/S, documentant-se una llargada de 2,60 metres per una amplada de 0,40-0,45 metres

CRONOLOGIA: Contemporània. Segle XIX

△ **U.E. 3035**

DEFINICIÓ: Negatiu

DISTINCIÓ: Retall

POTÈNCIA: 25 cm

SEQÜÈNCIA FÍSICA: Talla a 3037
Reomplert per 3036

DESCRIPCIÓ: Retall de fonamentació del mur u.e. 3036

CRONOLOGIA: Contemporània. Segle XIX

□ **U.E. 3036**

DEFINICIÓ: Mur

DISTINCIÓ: Estructura

MATERIAL: Pedra

APARELL: Paredat irregular

LLIGAM: Morter de calç

SEQÜÈNCIA FÍSICA: Cobert per 3032
Cobreix a 3034
Reomple a 3035

DESCRIPCIÓ: Restes d'un mur, molt arrasat, del qual resta una filada i es troba perdut en algun punt. Presenta una trajectòria E/W,



documentant-se una llargada de 2,11 metres per una amplada estimada en 0,40 metres trobant-se l'altra cara vista del mur més enllà del perfil excavat de l'escocell









CRONOLOGIA: Contemporània. Segle XIX

- **U.E. 3037**
DEFINICIÓ: Estrat
DISTINCIÓ: Color i textura
COLOR: Marró fosc
COMPONENTS GEOLÒGICS: Terra
COMPONENTS ORGÀNICS: --
COMPONENTS ARTIFICIALS: --
POTÈNCIA: --
SEQÜÈNCIA FÍSICA: Cobert per 3032, 3034, 3036
DESCRIPCIÓ: Estrat que marca la cota d'afectació, el qual no fou excavat, trobant absència de material arqueològic.
CRONOLOGIA: --

ANNEX 2



















































































INVENTARI FOTOGRÀFIC
CONTACTES FOTOGRÀFICS

FOTOS SECTOR 1

-  Ambit Tenalles
-  Ampliació
-  Búnker
-  Cales Búnker
-  Perfil búnker
-  DSCN1493 Vista general Sector 1
-  DSCN1540 Vista general Sector 1
-  DSCN1541 Vista general Sector 1































































































SECTOR 1

BUNKER

- | | | |
|---|--|---|
|  DSCN1251 Rebaix zona bunker |  DSCN1390 |  PIC02533 Construcció bunker |
|  DSCN1252 Rebaix zona bunker |  DSCN1482 clav 1011 i arqueta u.e. 1076 |  PIC02543 Construcció bunker |
|  DSCN1253 Delimitació rebaix bunker |  DSCN1483 clav u.e. 1011 i arqueta u.e. 1076 |  PIC02544 Construcció bunker |
|  DSCN1254 |  DSCN1484 arqueta u.e. 1076 |  PIC02594 Construcció bunker |
|  DSCN1255 |  DSCN1485 arqueta u.e. 1076 | |
|  DSCN1256 u.e. 1003 |  DSCN1486 arqueta u.e. 1076 | |
|  DSCN1257 Primeres evidències estructures |  DSCN1487 Mur u.e. 1014 | |
|  DSCN1258 Detall estructura |  DSCN1488 Mur u.e. 1046 | |
|  DSCN1259 Vista del perfil bunker |  DSCN1489 Mur u.e. 1056 | |
|  DSCN1260 Vista perfil Nord bunker |  DSCN1490 Dipòsit u.e. 1044 | |
|  DSCN1261 Vista perfil Nord bunker |  DSCN1491 pav u.e. 1041 i dipòsit u.e. 1044 | |
|  DSCN1262 Vista perfil Nord bunker |  DSCN1492 Detall paret dipòsit u.e. 1044 | |
|  DSCN1263 Vista u.e. 1016 |  DSCN1640 Afectació estructures | |
|  DSCN1264 Tuberia |  DSCN1641 Afectació estructures | |
|  DSCN1281 Rebaix bunker |  DSCN1642 Afectació estructures | |
|  DSCN1282 u.e. 1006 |  DSCN1643 Detall parament dipòsit | |
|  DSCN1300 mur 1009, clav 1011 i mur 1014 |  DSCN1644 Detall parament dipòsit | |
|  DSCN1301 u.e. 1009 |  DSCN1645 Afectació estructures | |
|  DSCN1302 u.e. 1011 |  DSCN1646 Afectació estructures | |
|  DSCN1303 u.e. 1014 |  DSCN1647 Afectació estructures | |
|  DSCN1304 Murs 1014, 1009 i clav 1011 |  DSCN1648 Afectació dipòsit u.e. 1044 | |
|  DSCN1305 Perfil mur u.e. 1009 |  DSCN1649 Afectació dipòsit u.e. 1044 | |
|  DSCN1306 Perfil mur u.e. 1009 |  DSCN1650 Afectació dipòsit u.e. 1044 | |
|  DSCN1318 Clav u.e. 1011 |  DSCN1651 Afectació dipòsit u.e. 1044 | |
|  DSCN1319 Detall clav u.e. 1011 |  DSCN1652 | |
|  DSCN1320 Clav u.e. 1011 |  DSCN1653 | |
|  DSCN1321 Detall clav u.e. 1011 |  DSCN1654 | |
|  DSCN1325 Vista general bunker |  DSCN1655 Rebaix bunker | |
|  DSCN1331 |  DSCN1657 Perfil dipòsit u.e. 1044 | |
|  DSCN1336 Pav 1038 |  DSCN1658 Perfil dipòsit u.e. 1044 | |
|  DSCN1337 Pav u.e. 1038 |  DSCN1662 Detall perfil dipòsit u.e. 1044 | |
|  DSCN1338 Vista general pav u.e. 1038 |  DSCN1663 Detall perfil dipòsit | |
|  DSCN1339 Vista general estructures |  DSCN1664 Vista general perfil dipòsit | |
|  DSCN1352 Extracció pav 1038 |  DSCN1728 Perfil Nord Bunker | |
|  DSCN1353 u.e. 1040 |  DSCN1729 Cubrició zona excavada | |
|  DSCN1354 Pav u.e. 1041 |  DSCN3184 Construcció bunker | |
|  DSCN1355 Pav u.e. 1041 |  PIC02530 Construcció bunker | |
|  DSCN1360 Perfil Nord bunker i mur u.e. 1016 |  PIC02531 Construcció bunker | |
|  DSCN1361 Mur u.e. 1016 |  PIC02532 Construcció bunker | |





























SECTOR 1

ÀMBIT TENALLES

 DSCN1283 Pav u.e. 1021 i estructura u.e. 1020	 DSCN1461 tenalla u.e. 1028
 DSCN1284 Tenalles u.e. 1024 i u.e. 1026	 DSCN1470 Vista general àmbit
 DSCN1285 Procés d'excavació de l'àmbit	 DSCN1471 Mur u.e. 1070, clav 1072 i envà 1075
 DSCN1286 Tenalla u.e. 1024	 DSCN1472 Vista general estructures àmbit tenalles
 DSCN1289 Vista general tenalles i pav u.e. 1021	 DSCN1629 procés d'afectació tenalles
 DSCN1290 vista general tenalles i paviment	 DSCN1630 procés afectació tenalles
 DSCN1291 Vista general tenalles i paviment	 DSCN1631 procés afectació tenalles
 DSCN1292 Pav u.e. 1021 i estructura u.e. 1020	 DSCN1632 Procés afectació tenalles
 DSCN1293 Vista tenalles	 DSCN1633 procés afectació tenalles
 DSCN1294 tenalla u.e. 1024	 DSCN1634 procés afectació tenalles
 DSCN1295 Tenalla u.e. 1026	 DSCN1635 procés afectació tenalles
 DSCN1296 tenalla 1028	 DSCN1636 procés afectació tenalles
 DSCN1297 Detall pav u.e. 1021	 DSCN1637 procés afectació tenalles
 DSCN1298 Detall pav u.e. 1021	 DSCN1638 procés afectació tenalles
 DSCN1299 Detall pav u.e. 1021	 DSCN1639 procés afectació àmbit tenalles
 DSCN1312 Final tenalla u.e. 1024	 DSCN1659 tasques d'adequació
 DSCN1313 Final tenalla u.e. 1024	 DSCN1660 Tenalla u.e. 1085 i mur u.e. 1079
 DSCN1314 Final tenalla u.e. 1024	 DSCN1661 (2)tenalla u.e. 1085
 DSCN1315 Final tenalla u.e. 1024	 DSCN1661 (3) tenalla u.e. 1085
 DSCN1328 Final tenalla u.e. 1024	 DSCN1661 Detall tenalla u.e. 1085 i mur u.e. 1079
 DSCN1329 Final tenalla u.e. 1024	 DSCN2035 Rasa connexió amb búnker
 DSCN1330 Final tenalla u.e 1024	 DSCN2036 Rasa connexió amb búnker
 DSCN1344	 DSCN2037 Rasa connexió búnker
 DSCN1411 Tenalla u.e. 1028	 DSCN2038 Rasa connexió búnker
 DSCN1431 Delimitació tenalla u.e. 1026	 DSCN2045 Rasa connexió búnker
 DSCN1432 Excavació tenalla u.e. 1026	 DSCN2046 Rasa connexió búnker
 DSCN1433 tenalla u.e. 1026	 DSCN2047 Rasa connexió búnker
 DSCN1442 preparació u.e. 1022	 DSCN2048 Tenalla u.e. 1085
 DSCN1443 preparació u.e. 1022	 DSCN2051 Rasa connexió búnker
 DSCN1451 Anivellament u.e. 1057	 DSCN2052 Rasa connexió búnker
 DSCN1452 Anivellament u.e. 1057	 DSCN2053 u.e. 1086
 DSCN1453 Anivellament u.e. 1057	 DSCN2054 Pav u.e. 1086
 DSCN1454 Tenalla u.e. 1028	 DSCN2055 Pav. u.e. 1086
 DSCN1455 Tenalla u.e. 1028	 DSCN2056 Pav. u.e. 1086
 DSCN1456 protecció de l'àmbit	 DSCN2057 Pav. u.e. 1086
 DSCN1457 Tenalla u.e. 1026	 DSCN2058 Pav. u.e. 1086
 DSCN1458 Tenalla u.e. 1026	 DSCN2059 Pav u.e. 1086
 DSCN1459 Tenalles ja excavades	 DSCN2060 Pav. u.e. 1086
 DSCN1460 tenalles ja excavades	 DSCN2061 pav. u.e. 1086
	 DSCN2066 Rasa connexió bunker
	 DSCN2067 Perfil Oest rasa connexió bunker
	 DSCN2068 Perfil Oest rasa connexió bunker
	 DSCN2069 Perfil Oest rasa connexió bunker
	 DSCN2070 Perfil oest rasa connexió bunker
	 DSCN2071 Final tasques rasa connexió bunker
	 DSCN2072 Tenalla u.e. 1085
	 DSCN2073 Tenalla u.e. 1085
	 DSCN2074 Tenalla u.e. 1085
	 DSCN2075 Tenalla u.e. 1085
	 DSCN2076 Tenalla u.e. 1085
	 DSCN2077 Tenalla u.e. 1085
	 DSCN2078 Tenalla u.e. 1085
	 DSCN2079
	 DSCN2080
	 DSCN2081




















SECTOR 1

AMPLIACIÓ ZONA BUNKER




-
-  DSCN1307 Delimitació de les estructures
 -  DSCN1316 Estructures u.e. 1006 i u.e. 1036
 -  DSCN1317 Estructures u.e. 1006, 1036 i 1035
 -  DSCN1322 Vista general sector ampliació búnker
 -  DSCN1323 Vista general sector ampliació búnker
 -  DSCN1324 Vista general sector ampliació búnker
 -  DSCN1332 Vista general sector ampliació búnker
 -  DSCN1343 Vista general sector ampliació búnker
 -  DSCN1345 Restes pav u.e. 1047
 -  DSCN1364 Arqueta u.e. 1076
 -  DSCN1365 Pav u.e. 1047 i u.e. 1052
 -  DSCN1366 Detall pav u.e. 1047
 -  DSCN1381 Estructura u.e. 1035
 -  DSCN1382 Pilar u.e. 1036
 -  DSCN1384 Clav u.e. 1031
 -  DSCN1385 Clav u.e. 1031
 -  DSCN1386 Clav u.e. 1031
 -  DSCN1387 Detall lav u.e. 1031
 -  DSCN1388 Clav. u.e. 1034
 -  DSCN1389 Clav. u.e. 1034
 -  DSCN1391 Tram mur u.e. 1009
 -  DSCN1404 Detall mur u.e. 1009
 -  DSCN1405 Detall mur u.e. 1009
 -  DSCN1406 Detall pav. 1047
 -  DSCN1407 Detall pav u.e. 1047
 -  DSCN1408 Muret u.e. 1049
 -  DSCN1409 Mur u.e. 1051
 -  DSCN1410 Detall mur u.e. 1051

SECTOR 1



























PERFILS BUNKER

-  DSCN1308 Basament pilar u.e. 1006
-  DSCN1356 Mur u.e. 1061
-  DSCN1357 Clav. u.e. 1063
-  DSCN1358 Estructures al perfil Est bunker
-  DSCN1359 Estructures al perfil Est bunker
-  DSCN1362 Basament pilar u.e. 1006
-  DSCN1363 Vista perfil Est bunker
-  DSCN1473 Basament pilar u.e. 1006
-  DSCN1474 Mur u.e. 1061
-  DSCN1475 Mur u.e. 1061
-  DSCN1476 Perfil Est bunker (1)
-  DSCN1477 Perfil Est bunker (2)
-  DSCN1478 Perfil Est bunker (3)
-  DSCN1479 Perfil Sud bunker
-  DSCN1480 Perfil Oest bunker
-  DSCN1481 Perfil Oest bunker
-  DSCN1665 Perfil Oest bunker
-  DSCN1666 Perfil Oest bunker
-  DSCN1667 Perfil Oest bunker















































































FOTOS SECTOR 2
































































-  Pavimentació plaça
-  Sector 2 Tram carrer Cremat Gran
-  Sector 2 Tram Plaça

TRAM CARRER CREMAT GRAN

-  DSCN1309 Vista del tram a excavar
-  DSCN1310 Inici tasques
-  DSCN1311 Inici excavació
-  DSCN1334 Afectació mecànica de l'asfalt
-  DSCN1335 Afectació asfalt
-  DSCN1340 Tram afectat
-  DSCN1342 Preparació sota l'asfalt u.e. 2003
-  DSCN1346 Preparació u.e. 2003
-  DSCN1347 Capa sorres u.e. 2004
-  DSCN1348 Capa sorres u.e. 2004 i serveis
-  DSCN1349 Serveis soterrats
-  DSCN1350 Perfil rasa
-  DSCN1351 Vista general perfil
-  DSCN1369 Vista general
-  DSCN1370 Neteja manual rasa
-  DSCN1403 Protecció rasa
-  DSCN1495 Protecció rasa
-  DSCN1545 Neteja manual
-  DSCN1582 Finalització primer tram rasa
-  DSCN1583 Finalització primer tram rasa
-  DSCN1583 2 Tasques pavimentació
-  DSCN2020 Segon tram rasa
-  DSCN2021 Segon tram rasa
-  DSCN2032 Tasques pavimentació
-  DSCN2034 Tasques pavimentació
-  DSCN2201 Final intervenció tram

TRAM PLAÇA

 Ambit 6	 DSCN1467 Rebaix àmbit 6
 DSCN1371 Inici rebaix	 DSCN1468 Rebaix àmbit 6
 DSCN1372 Inici rebaix	 DSCN1469 àmbit 3
 DSCN1373 Inici rebaix	 DSCN1494 Vista general finca (28-IX-06)
 DSCN1374 Inici rebaix	 DSCN1496 envà 2029 que separa àmbits 1 i 2
 DSCN1375 Inici rebaix	 DSCN1497 Àmbit 2 Dipòsit 2038, mur 2025
 DSCN1376 Inici rebaix	 DSCN1498 Detall àmbit 2 mur tancament u.e. 2078
 DSCN1377 Delimitació estructures	 DSCN1499 Mur 2025
 DSCN1380 Rebaix mecànic	 DSCN1500 col·lector 2058
 DSCN1392 Delimitació estructures	 DSCN1501 Neteja manual col·lector 2058
 DSCN1393 Neteja paviment u.e. 2031	 DSCN1502 Neteja manual col·lector 2058
 DSCN1394 Clav u.e. 2036	 DSCN1507 Clav 2036
 DSCN1395 Arqueta moderna de serveis	 DSCN1508 Clav 2036 i arqueta 2044
 DSCN1396 Arqueta moderna de serveis	 DSCN1509 Envà 2030 que separa àmbit 1 i 4
 DSCN1397 Vista general Sector 2 (19-IX-06)	 DSCN1510 Pav. 2031 i clav. 2033
 DSCN1398 Vista general estructures àmbits 4 i 5 (19-IX-06)	 DSCN1511 Detall pav. 2031 clav 2033 i element 2034
 DSCN1399 Vista general estructures àmbits 4 i 5 (19-IX-06)	 DSCN1512 Mur 2028 àmbit 3
 DSCN1400 PV. 2031, clav. 2033 i envà 2030	 DSCN1513 Mur 2028 àmbit 3
 DSCN1412 Estrat u.e. 2004 que amortitza estructures	 DSCN1514 Col·lector 2058
 DSCN1413 Afectació u.e. 2004	 DSCN1515 Col·lector 2058
 DSCN1414 Neteja manual estructures	 DSCN1516 Col·lector 2058
 DSCN1415 Murs 2022 i 2023 i pav. 2031 i clav. 2033	 DSCN1517 Col·lector 2058
 DSCN1416 Detall murs u.e. 2022 i 2023	 DSCN1533 Rasa c Cremat
 DSCN1417 Vista àmbit 1	 DSCN1534 Vista aerea Sector 2
 DSCN1420 Vista àmbits 4 i 5	 DSCN1535 Vista aerea Sector 2
 DSCN1421 neteja manual àmbit 2	 DSCN1536 Vista aerea àmbits 1, 4 i 5
 DSCN1422 neteja manual àmbit 2	 DSCN1537 Vista aerea àmbits 2 i 3
 DSCN1429 Restes mur 2014, envà 2015 i pav. 2016	 DSCN1538 Vista aerea àmbits 2 i 3
 DSCN1430 Mur 2014, envà 2015 i pav. 2016	 DSCN1539 Vista aerea àmbit 3 i mur 2067
 DSCN1440 Rebaix mecànic Sector 2	 DSCN1542 Vista aerea dipòsit 2062
 DSCN1441 Neteja manual	 DSCN1543 Vista aerea dipòsit 2062
 DSCN1444 àmbit 2, dipòsit 2038	 DSCN1544 Vista aerea col·lector 2058
 DSCN1445 àmbits des del Sud	 DSCN1546 Col·lector 2058 (1)
 DSCN1446 Vista general àmbits finca	 DSCN1547 Col·lector 2058 (2)
 DSCN1447 Mur u.e. 2028 tancament àmbit 3	 DSCN1548 Col·lector 2058 (3)
 DSCN1448 Mur u.e. 2028	 DSCN1549 Col·lector 2058 (4)
 DSCN1449 Vista general Sector 2	 DSCN1550 Col·lector 2058 (5)
 DSCN1450 Vista general Sector 2	 DSCN1551 Col·lector 2060 (1)
 DSCN1463 Rebaix mecànic àmbit 6	 DSCN1552 Col·lector 2060 (2)

 DSCN1553 clav 2065	 PIC02507 Rasa serveis s Sector 2
 DSCN1554 Col·lector 2060 i clav. 2065	 PIC02508 rasa serveis a Sector 2
 DSCN1555 Mur 2067	 PIC02510 Rasa serveis a Sector 2
 DSCN1556 Mur 2067	 PIC02511 Afectació col·lector
 DSCN1557 Mur façana 2020	 PIC02512 Aspecte Sector 2 a 16-XI-06
 DSCN1558 Mur façana 2020 i general	 PIC02513 Tubs serveis
 DSCN1562 Protecció restes amb geotextil	 PIC02530 Rasa serveis
 DSCN1571 Arqueta u.e. 2044	 PIC02531 Tubs serveis
 DSCN1572 Arqueta u.e. 2048	 PIC02534 Afectació col·lector
 DSCN1573 Arquetes 2044 i 2048 a àmbit 5	 PIC02542 Afectació col·lector 2060
 DSCN1574 Clav 2042 a àmbit 4	 PIC02545 Afectació col·lector 2060
 DSCN1575 Restes dipòsit 2051 a àmbit 4	 PIC02546 Afectació col·lector 2060
 DSCN1576 Dipòsit 2051	 PIC02583 Afectació col·lector 2060
 DSCN1577 Clav 2040 a àmbit 4	 PIC02584 Afectació col·lector 2060
 DSCN1578 Protecció restes amb geotextil	 PIC02585 Incidències
 DSCN1579 protecció restes amb geotextil	 PIC02586 Incidències
 DSCN1580 protecció restes amb geotextil	 PIC02588 Afectació col·lector u.e. 2060
 DSCN1581 protecció restes amb geotextil	 PIC02589 Afectació col·lector u.e. 2060
 DSCN1611 Afectació tapa col·lector 2058	 PIC02591 Rasa serveis
 DSCN1612 Documentació col·lector 2058	 PIC02592 Rasa serveis
 DSCN1613 Documentació col·lector 2058	 PIC02593 Rasa serveis
 DSCN1614 Afectació arquetes modernes	 PIC02595 Antic dipòsit
 DSCN1615 Afectació arquetes modernes	 PIC02596 Antic dipòsit
 DSCN1616 Interior arqueta moderna	 PIC02597 Afectació col·lector u.e. 2060
 DSCN1620 Fins rajoles Col·lector 2058	
 DSCN1621 Neteja manual fons col·lector 2058	
 DSCN1622 Detall interior col·lector	
 DSCN1623 Detall ramal a col·lector 2058	
 DSCN1624 Detall ramal Nord 2073	
 DSCN1625 Fons col·lector 2058	
 DSCN1626 Detall ramal sud 2074	
 DSCN1627 Ramal sud 2074	
 DSCN1628 Vista general fons col·lector 2058	
 DSCN1726 Afectació col·lector	
 PIC02499 rasa serveix a Sector 2	
 PIC02500 Afectació a Sector 2	
 PIC02501 Afectació a Sector 2	
 PIC02502 Afectació a Sector 2	
 PIC02506 rasa serveis a sector 2	

TRAM PLAÇA ÀMBIT 6







PAVIMENTACIÓ PLAÇA

SECTOR 3
























 Escossells

 Rasa Sector 3




RASA SECTOR 3

-  DSCN2023 Rebaix mecànic
-  DSCN2024 Rebaix mecànic
-  DSCN2025 Mur u.e. 1083
-  DSCN2026 Vista general rasa
-  DSCN2027 Vista general rasa
-  DSCN2028 Vista general rasa
























































ESCOCELL 3

-  DSCN2090 Esc 3 Inici rebaix
-  DSCN2091 Esc 3 Detall dipòsit u.e. 3005
-  DSCN2092 Esc 3 Vista general procés excavació
-  DSCN2093 Esc 3 Vista general procés excavació
-  DSCN2094 Esc 3 Mur u.e. 3003
-  DSCN2095 Esc 3 Mur u.e. 3003
-  DSCN2096 Esc 3 Mur u.e. 3003
-  DSCN2097 Esc 3 Vista general
-  DSCN2100 Esc 3 Procés de documentació
-  DSCN2101 Vista general
-  DSCN2103 Esc 3 Mur u.e. 3011
-  DSCN2104 Esc 3 Mur u.e. 3011
-  DSCN2105 Esc 3 Mur u.e. 3013
-  DSCN2106 Esc 3 Pav 3007
-  DSCN2107 Esc 3 Detall mur u.e. 3003
-  DSCN2108 Esc 3 Mur u.e. 3011
-  DSCN2109 Esc 3 Dipòsit u.e. 3005
-  DSCN2110 Esc 3 Detall dipòsit u.e. 3005
-  DSCN2111 Esc 3 Vista general
-  DSCN2112 Esc 3 Pav u.e. 3014
-  DSCN2113 Esc 3 Pav u.e. 3014
-  DSCN2114 Esc 3 Vista general
-  DSCN2120 Esc 3 Final
















ESCOCELL 5

-  DSCN2117 Esc 5 Inici
-  DSCN2119 Esc 5 procés excavació
-  DSCN2188 Final











ESCOCELL 6

-  DSCN2118 Esc 6 Inici
-  DSCN2121 Esc 6 Procés excavació
-  DSCN2122 Esc 6 Neteja estructures
-  DSCN2123 Esc 6 Neteja estructures
-  DSCN2124 Esc 6 Hipogeu u.e. 3030
-  DSCN2125 Esc 6 Hipogeu u.e. 3030
-  DSCN2126 Esc 6 Hipogeu u.e. 3030
-  DSCN2127 Esc 6 Hipogeu u.e. 3030
-  DSCN2128 Esc 6 Alçat u.e. 3022
-  DSCN2129 Esc 6 Alçat mur u.e. 3022
-  DSCN2130 Esc 6 Pou u.e. 3024
-  DSCN2131 Esc 6 Pou u.e. 3024
-  DSCN2132 Esc 6 Mur u.e. 3022
-  DSCN2133 Esc 6 Mur u.e. 3022
-  DSCN2134 Esc 6 Mur u.e. 3025
-  DSCN2135 Esc 6 Mur u.e. 3025
-  DSCN2136 Esc 6 vista general final
-  DSCN2137 Esc 6 Detall hipogeu i pou
-  DSCN2138 Esc 6 Vista general final
-  DSCN2139 Esc 6 Vista general final
-  DSCN2144 Esc 6 Documentació
-  DSCN2145 Esc 6 Documentació
-  DSCN2157 Esc 6 Detall pou u.e. 3024
-  DSCN2158 Esc 6 Fons hipogeu
-  DSCN2159 Esc 6 Tapiat hipogeu
-  DSCN2160 Esc 6 Tapiat hipogeu
-  DSCN2161 Detall parament hipogeu
-  DSCN2162 Detall parament hipogeu
-  DSCN2163 Detall mur u.e. 3017
-  DSCN2164 Alçat mur u.e. 3022
-  DSCN2165 Alçat mur u.e. 3022
-  DSCN2166 Pou u.e. 3024
-  DSCN2167 Esc 6 Detall pou u.e. 3024
-  DSCN2168 Esc 6 Detall escales hipogeu
-  DSCN2169 Esc 6 Detall escales hipogeu
-  DSCN2170 Esc 6 Detall final mur u.e. 3017
-  DSCN2171 Esc 6 Detall Alçat mur 3017 i u.e. 3028
-  DSCN2172 Esc 6 Pou u.e. 3024
-  DSCN2173 Esc 6 Pou u.e. 3024
-  DSCN2174 Esc 6 Vista general final
-  DSCN2175 Esc 6 Vista general final
-  DSCN2176 Esc 6 Vista final hipogeu
-  DSCN2177 Esc 6 Vista final hipogeu
-  DSCN2178 Esc 6 Fons hipogeu
-  DSCN2182 Esc 6 Vista final
-  DSCN2183 Esc 6 Vista final
-  DSCN2184 Esc 6 Detall pu u.e. 3024
-  DSCN2185 Esc 6 Perfil Sud
-  DSCN2186 Esc 6 Afectació
-  DSCN2187 Esc 6 Afectació
-  DSCN2189 Esc 6 Afectació
-  DSCN2190 Esc 6 Afectació
-  DSCN2191 Esc 6 Afectació estructures
-  DSCN2192 Esc 6 Afectació estructures
-  DSCN2193 Esc 6 Afectació estructures














ESCOCELL 7

-  DSCN2140 Inici intervenció
-  DSCN2141 Inici intervenció
-  DSCN2142 Delimitació manual
-  DSCN2143 Delimitació manual
-  DSCN2146 Mur u.e. 3034
-  DSCN2147 Mur u.e. 3034
-  DSCN2148 Detall mur u.e. 3034
-  DSCN2149 Detall mur u.e. 3036
-  DSCN2150 Detall u.e. 3036
-  DSCN2151 Mur u.e. 3036
-  DSCN2152 Mur u.e. 3036
-  DSCN2153 Mur u.e. 3036
-  DSCN2154 Mur u.e. 3034
-  DSCN2155 Mur u.e. 3034
-  DSCN2156 Detall mur u.e. 3034





CARRER FLASSADERS

-  DSCN2082 Rebaix mecànic
-  DSCN2089 Zona intervenció
-  DSCN2098 Zona intervenció
-  DSCN2099 Rebaix manual
-  DSCN2102 Rabaix manual
-  DSCN2115 Rebaix manual
-  DSCN2116 Rabaix manual
-  DSCN2179 Tasques delimitació
-  DSCN2180 Aixecament lloses paviment
-  DSCN2181 Aixecament paviment



















ENDERROC EDIFICI CARRER FLASSADERS, 22

-
-  DSCN1341 Edifici dempeus
 -  DSCN1464 Inici demolició
 -  DSCN1465 Demolició manual
 -  DSCN1466 Demolició manual
 -  DSCN1563 Demolició manual
 -  DSCN1591 Procés de demolició
 -  DSCN1656 Demolició mecànica
 -  DSCN1725 Demolició mecànica
 -  DSCN1727 Demolició mecànica
 -  PIC02503 Demolició mecànica
 -  PIC02504 Demolició mecànica
 -  PIC02505 Demolició mecànica
 -  PIC02515 Final demolició

SUBSOL EDIFICI CARRER FLASSADERS, 22

-  DSCN2016 Soterrani
-  DSCN2017 Soterrani
-  DSCN2018 Detall accés soterrani
-  DSCN2019 Detall volta maons soterrani

FOTOGRAFIES MATERIAL SIGNIFICATIU

-  DSCN0582 u.e. 1068-4
-  DSCN0583 u.e. 1068-4
-  DSCN0584 u.e. 1029-1
-  DSCN0585 u.e. 1029-1
-  DSCN0586 u.e. 1029-14
-  DSCN0587 u.e. 1029-14
-  DSCN0588 u.e. 1059-6
-  DSCN0590 u.e. 1059-6
-  DSCN0591 u.e. 1059-17
-  DSCN0592 u.e. 2063-68a
-  DSCN0593 u.e. 2063-68b
-  DSCN0594 u.e. 2063-52
-  DSCN0596 u.e. 2063-27
-  DSCN0597 u.e. 2063-23
-  DSCN0598 u.e. 2063-5
-  DSCN0599 u.e. 2063-5
-  DSCN1503 u.e. 2007
-  DSCN1505 u.e. 2007

SECTOR 1. BUNKER



DSCN1251 Rebaix zona bunker



DSCN1252 Rebaix zona bunker



DSCN1253 Delimitació rebaix bunker



DSCN1254



DSCN1255



DSCN1256 u.e. 1003



DSCN1257 Primeres evidències estructures



DSCN1258 Detall estructura



DSCN1259 Vista del perfil bunker



DSCN1260 Vista perfil Nord bunker



DSCN1261 Vista perfil Nord bunker



DSCN1262 Vista perfil Nord bunker



DSCN1263 Vista u.e. 1016



DSCN1264 Tuberia



DSCN1281 Rebaix bunker



DSCN1282 u.e. 1006



DSCN1300 mur 1009, clav 1011 i mur 1014



DSCN1301 u.e. 1009



DSCN1302 u.e. 1011



DSCN1303 u.e. 1014



DSCN1304 Murs 1014, 1009 i clav 1011



DSCN1305 Perfil mur u.e. 1009



DSCN1306 Perfil mur u.e. 1009



DSCN1318 Clav u.e. 1011



DSCN1319 Detall clav u.e. 1011



DSCN1320 Clav u.e. 1011



DSCN1321 Detall clav u.e. 1011



DSCN1325 Vista general bunker



DSCN1331



DSCN1336 Pav 1038



DSCN1337 Pav u.e. 1038



DSCN1338 Vista general pav u.e. 1038



DSCN1339 Vista general estructures



DSCN1352 Extracció pav 1038



DSCN1353 u.e. 1040



DSCN1354 Pav u.e. 1041



DSCN1355 Pav u.e. 1041



DSCN1360 Perfil Nord
bunker i mur u.e. 1016



DSCN1361 Mur u.e. 1016



DSCN1390



DSCN1482 clav 1011 i
arqueta u.e. 1076



DSCN1483 clav u.e. 1011 i
arqueta u.e. 1076



DSCN1484 arqueta u.e.
1076



DSCN1485 arqueta u.e.
1076



DSCN1486 arqueta u.e.
1076



DSCN1487 Mur u.e. 1014



DSCN1488 Mur u.e. 1046



DSCN1489 Mur u.e. 1056



DSCN1490 Dipòsit u.e. 1044



DSCN1491 pav u.e. 1041 i
dipòsit u.e. 1044



DSCN1492 Detall paret
dipòsit u.e. 1044



DSCN1640 Afectació
estructures



DSCN1641 Afectació
estructures



DSCN1642 Afectació
estructures



DSCN1643 Detall parament
dipòsit




DSCN1644 Detall parament
dipòsit



DSCN1645 Afectació
estructures



DSCN1646 Afectació
estructures



DSCN1647 Afectació
estructures



DSCN1648 Afectació dipòsit
u.e. 1044



DSCN1649 Afectació dipòsit
u.e. 1044



DSCN1650 Afectació dipòsit
u.e. 1044



DSCN1651 Afectació dipòsit
u.e. 1044



DSCN1652



DSCN1653



DSCN1654



DSCN1655 Rebaix bunker



DSCN1657 Perfil dipòsit u.e.
1044



DSCN1658 Perfil dipòsit u.e.
1044



DSCN1662 Detall perfil
dipòsit u.e. 1044



DSCN1663 Detall perfil dipòsit



DSCN1664 Vista general perfil dipòsit



DSCN1728 Perfil Nord Bunker



DSCN1729 Cubrició zona excavada



DSCN3184 Construcció bunker



PIC02530 Construcció bunker



PIC02531 Construcció bunker



PIC02532 Construcció bunker



PIC02533 Construcció bunker



PIC02543 Construcció bunker



PIC02544 Construcció bunker



PIC02594 Construcció bunker

SECTOR 1 ÀMBIT TENALLES



DSCN1283 Pav u.e. 1021 i estructura u.e. 1020



DSCN1284 Tenalles u.e. 1024 i u.e. 1026



DSCN1285 Procés d'excavació de l'àmbit



DSCN1286 Tenalla u.e. 1024



DSCN1289 Vista general tenalles i pav u.e. 1021



DSCN1290 vista general tenalles i paviment



DSCN1291 Vista general tenalles i paviment



DSCN1292 Pav u.e. 1021 i estructura u.e. 1020



DSCN1293 Vista tenalles



DSCN1294 tenalla u.e. 1024



DSCN1295 Tenalla u.e. 1026



DSCN1296 tenalla 1028



DSCN1297 Detall pav u.e. 1021




DSCN1298 Detall pav u.e. 1021



DSCN1299 Detall pav u.e. 1021




DSCN1312 Final tenalla u.e. 1024




DSCN1313 Final tenalla u.e. 1024



DSCN1314 Final tenalla u.e. 1024




DSCN1315 Final tenalla u.e. 1024



DSCN1328 Final tenalla u.e. 1024



DSCN1329 Final tenalla u.e. 1024



DSCN1330 Final tenalla u.e. 1024



DSCN1344



DSCN1411 Tenalla u.e. 1028



DSCN1431 Delimitació tenalla u.e. 1026



DSCN1432 Excavació tenalla u.e. 1026



DSCN1433 tenalla u.e. 1026



DSCN1442 preparació u.e. 1022



DSCN1443 preparació u.e. 1022



DSCN1451 Anivellament u.e. 1057



DSCN1452 Anivellament u.e. 1057



DSCN1453 Anivellament u.e. 1057




DSCN1454 Tenalla u.e. 1028




DSCN1455 Tenalla u.e. 1028



DSCN1456 protecció de l'àmbit



DSCN1457 Tenalla u.e. 1026



DSCN1458 Tenalla u.e. 1026



DSCN1459 Tenalles ja excavades



DSCN1460 tenalles ja excavades



DSCN1461 tenalla u.e. 1028



DSCN1470 Vista general àmbit



DSCN1471 Mur u.e. 1070, clav 1072 i envà 1075



DSCN1472 Vista general estructures àmbit tenalles



DSCN1629 procés d'afectació tenalles



DSCN1630 procés afectació tenalles



DSCN1631 procés afectació tenalles



DSCN1632 Procés afectació tenalles



DSCN1633 procés afectació tenalles



DSCN1634 procés afectació tenalles



DSCN1635 procés afectació tenalles



DSCN1636 procés afectació tenalles



DSCN1637 procés afectació tenalles



DSCN1638 procés afectació tenalles



DSCN1639 procés afectació àmbit tenalles



DSCN1659 tasques d'adequació



DSCN1660 Tenalla u.e. 1085 i mur u.e. 1079



DSCN1661 (2)tenalla u.e. 1085



DSCN1661 (3) tenalla u.e. 1085



DSCN1661 Detall tenalla u.e. 1085 i mur u.e. 1079



DSCN2035 Rasa connexió amb búnker



DSCN2036 Rasa connexió amb búnker



DSCN2037 Rasa connexió búnker



DSCN2038 Rasa connexió búnker



DSCN2045 Rasa connexió búnker



DSCN2046 Rasa connexió búnker



DSCN2047 Rasa connexió búnker



DSCN2048 Tenalla u.e. 1085



DSCN2051 Rasa connexió búnker



DSCN2052 Rasa connexió búnker



DSCN2053 u.e. 1086



DSCN2054 Pav u.e. 1086



DSCN2055 Pav. u.e. 1086



DSCN2056 Pav. u.e. 1086



DSCN2057 Pav. u.e. 1086



DSCN2058 Pav. u.e. 1086



DSCN2059 Pav u.e. 1086



DSCN2060 Pav. u.e. 1086



DSCN2061 pav. u.e. 1086



DSCN2066 Rasa connexió bunker



DSCN2067 Perfil Oest rasa connexió bunker



DSCN2068 Perfil Oest rasa connexió bunker



DSCN2069 Perfil Oest rasa connexió bunker



DSCN2070 Perfil oest rasa connexió bunker




DSCN2071 Final tasques rasa connexió bunker




DSCN2072 Tenalla u.e. 1085



DSCN2073 Tenalla u.e. 1085



DSCN2074 Tenalla u.e. 1085



DSCN2075 Tenalla u.e. 1085



DSCN2076 Tenalla u.e. 1085



DSCN2077 Tenalla u.e. 1085



DSCN2078 Tenalla u.e. 1085



DSCN2079



DSCN2080



DSCN2081

SECTOR 1 AMPLIACIÓ BUNKER



DSCN1307 Delimitació de les estructures



DSCN1316 Estructures u.e. 1006 i u.e. 1036



DSCN1317 Estructures u.e. 1006, 1036 i 1035



DSCN1322 Vista general sector ampliació búnker



DSCN1323 Vista general sector ampliació búnker



DSCN1324 Vista general sector ampliació búnker



DSCN1332 Vista general sector ampliació búnker



DSCN1343 Vista general sector ampliació búnker



DSCN1345 Restes pav u.e. 1047



DSCN1364 Arqueta u.e. 1076



DSCN1365 Pav u.e. 1047 i u.e. 1052



DSCN1366 Detall pav u.e. 1047



DSCN1381 Estructura u.e. 1035



DSCN1382 Pilar u.e. 1036



DSCN1384 Clav u.e. 1031



DSCN1385 Clav u.e. 1031



DSCN1386 Clav u.e. 1031



DSCN1387 Detall lav u.e. 1031



DSCN1388 Clav. u.e. 1034



DSCN1389 Clav. u.e. 1034



DSCN1391 Tram mur u.e. 1009



DSCN1404 Detall mur u.e. 1009



DSCN1405 Detall mur u.e. 1009



DSCN1406 Detall pav. 1047



DSCN1407 Detall pav u.e. 1047



DSCN1408 Muret u.e. 1049



DSCN1409 Mur u.e. 1051



DSCN1410 Detall mur u.e. 1051

SECTOR 1 PERFILS BUNKER



DSCN1308 Basament pilar u.e. 1006



DSCN1356 Mur u.e. 1061



DSCN1357 Clav. u.e. 1063



DSCN1358 Estructures al perfil Est bunker



DSCN1359 Estructures al perfil Est bunker



DSCN1362 Basament pilar u.e. 1006



DSCN1363 Vista perfil Est bunker




DSCN1473 Basament pilar u.e. 1006



DSCN1474 Mur u.e. 1061



DSCN1475 Mur u.e. 1061



DSCN1476 Perfil Est bunker (1)



DSCN1477 Perfil Est bunker (2)



DSCN1478 Perfil Est bunker (3)



DSCN1479 Perfil Sud bunker



DSCN1480 Perfil Oest bunker



DSCN1481 Perfil Oest bunker



DSCN1665 Perfil Oest bunker



DSCN1666 Perfil Oest bunker



DSCN1667 Perfil Oest bunker

SECTOR 1 VISTES GENERALS



SECTOR 2 TRAM CARRER CREMAT GRAN



DSCN1309 Vista del tram a excavar



DSCN1310 Inici tasques



DSCN1311 Inici excavació



DSCN1334 Afectació mecànica de l'asfalt



DSCN1335 Afectació asfalt



DSCN1340 Tram afectat



DSCN1342 Preparació sota l'asfalt u.e. 2003



DSCN1346 Preparació u.e. 2003



DSCN1347 Capa sorres u.e. 2004



DSCN1348 Capa sorres u.e. 2004 i serveis



DSCN1349 Serveis soterrats



DSCN1350 Perfil rasa



DSCN1351 Vista general perfil



DSCN1369 Vista general



DSCN1370 Neteja manual rasa



DSCN1403 Protecció rasa



DSCN1495 Protecció rasa



DSCN1545 Neteja manual



DSCN1582 Finalització primer tram rasa



DSCN1583 Finalització primer tram rasa



DSCN2020 Segon tram rasa



DSCN2021 Segon tram rasa



DSCN2032 Tasques pavimentació



DSCN2034 Tasques pavimentació



DSCN2201 Final intervenció tram



DSCN 1583 2 Tasques pavimentació

SECTOR 2 TRAM PLAÇA



DSCN1371 Inici rebaix



DSCN1372 Inici rebaix



DSCN1373 Inici rebaix



DSCN1374 Inici rebaix



DSCN1375 Inici rebaix



DSCN1376 Inici rebaix



DSCN1377 Delimitació estructures



DSCN1380 Rebaix mecànic



DSCN1392 Delimitació estructures



DSCN1393 Neteja paviment u.e. 2031



DSCN1394 Clav u.e. 2036



DSCN1395 Arqueta moderna de serveis



DSCN1396 Arqueta moderna de serveis



DSCN1397 Vista general Sector 2 (19-IX-06)



DSCN1398 Vista general estructures àmbits 4 i 5 (1...)



DSCN1399 Vista general estructures àmbits 4 i 5 (1...)



DSCN1400 PV. 2031, clav. 2033 i envà 2030



DSCN1412 Estrat u.e. 2004 que amortitza estructures



DSCN1413 Afectació u.e. 2004



DSCN1414 Neteja manual estructures



DSCN1415 Murs 2022 i 2023 i pav. 2031 i clav. 2033



DSCN1416 Detall murs u.e. 2022 i 2023



DSCN1417 Vista àmbit 1



DSCN1420 Vista àmbits 4 i 5



DSCN1421 neteja manual àmbit 2



DSCN1422 neteja manual àmbit 2



DSCN1429 Restes mur 2014, envà 2015 i pav. 2016



DSCN1430 Mur 2014, envà 2015 i pav. 2016



DSCN1440 Rebaix mecànic Sector 2



DSCN1441 Neteja manual



DSCN1444 àmbit 2, dipòsit 2038



DSCN1445 àmbits des del Sud



DSCN1446 Vista general àmbits finca



DSCN1447 Mur u.e. 2028 tancament àmbit 3



DSCN1448 Mur u.e. 2028



DSCN1449 Vista general Sector 2



DSCN1450 Vista general Sector 2



DSCN1463 Rebaix mecànic àmbit 6



DSCN1467 Rebaix àmbit 6



DSCN1468 Rebaix àmbit 6



DSCN1469 àmbit 3



DSCN1494 Vista general finca (28-IX-06)



DSCN1496 envà 2029 que separa àmbits 1 i 2



DSCN1497 Àmbit 2 Dipòsit 2038, mur 2025



DSCN1498 Detall àmbit 2 mur tancament u.e. 2078



DSCN1499 Mur 2025



DSCN1500 col·lector 2058



DSCN1501 Neteja manual col·lector 2058



DSCN1502 Neteja manual col·lector 2058



DSCN1507 Clav 2036




DSCN1508 Clav 2036 i arqueta 2044



DSCN1509 Envà 2030 que separa àmbit 1 i 4



DSCN1510 Pav. 2031 i clav. 2033



DSCN1511 Detall pav. 2031 clav 2033 i element 2034



DSCN1512 Mur 2028 àmbit 3



DSCN1513 Mur 2028 àmbit 3



DSCN1514 Col·lector 2058



DSCN1515 Col·lector 2058



DSCN1516 Col·lector 2058



DSCN1517 Col·lector 2058



DSCN1533 Rasa c Cremat



DSCN1534 Vista aerea Sector 2



DSCN1535 Vista aerea Sector 2



DSCN1536 Vista aerea àmbits 1, 4 i 5



DSCN1537 Vista aerea àmbits 2 i 3



DSCN1538 Vista aerea àmbits 2 i 3



DSCN1539 Vista aerea àmbit 3 i mur 2067



DSCN1542 Vista aerea dipòsit 2062



DSCN1543 Vista aerea dipòsit 2062



DSCN1544 Vista aerea col·lector 2058



DSCN1546 Col·lector 2058
(1)



DSCN1547 Col·lector 2058
(2)



DSCN1548 Col·lector 2058
(3)



DSCN1549 Col·lector 2058
(4)



DSCN1550 Col·lector 2058
(5)



DSCN1551 Col·lector 2060
(1)



DSCN1552 Col·lector 2060
(2)



DSCN1553 clav 2065



DSCN1554 Col·lector 2060 i
clav. 2065



DSCN1555 Mur 2067



DSCN1556 Mur 2067



DSCN1557 Mur façana 2020



DSCN1558 Mur façana 2020
i general



DSCN1562 Protecció restes
amb geotextil



DSCN1571 Arqueta u.e.
2044



DSCN1572 Arqueta u.e.
2048



DSCN1573 Arquetes 2044 i
2048 a àmbit 5



DSCN1574 Clav 2042 a
àmbit 4



DSCN1575 Restes dipòsit
2051 a àmbit 4



DSCN1576 Dipòsit 2051



DSCN1577 Clav 2040 a
àmbit 4



DSCN1578 Protecció restes
amb geotextil



DSCN1579 protecció restes
amb geotextil



DSCN1580 protecció restes
amb geotextil



DSCN1581 protecció restes
amb geotextil



DSCN1611 Afectació tapa
col·lector 2058



DSCN1612 Documentació
col·lector 2058



DSCN1613 Documentació
col·lector 2058



DSCN1614 Afectació
arquetes modernes



DSCN1615 Afectació
arquetes modernes



DSCN1616 Interior arqueta
moderna



DSCN1620 Fins rajoles
Col·lector 2058



DSCN1621 Neteja manual
fons col·lector 2058



DSCN1622 Detall interior
col·lector



DSCN1623 Detall ramal a
col·lector 2058



DSCN1624 Detall ramal Nord 2073



DSCN1625 Fons col·lector 2058



DSCN1626 Detall ramal sud 2074



DSCN1627 Ramal sud 2074



DSCN1628 Vista general fons col·lector 2058



DSCN1726 Afectació col·lector



PIC02499 rasa serveis a Sector 2



PIC02500 Afectació a Sector 2



PIC02501 Afectació a Sector 2



PIC02502 Afectació a Sector 2



PIC02506 rasa serveis a sector 2



PIC02507 Rasa serveis a Sector 2



PIC02508 rasa serveis a Sector 2



PIC02510 Rasa serveis a Sector 2



PIC02511 Afectació col·lector



PIC02512 Aspecte Sector 2 a 16-XI-06



PIC02513 Tubs serveis



PIC02530 Rasa serveis



PIC02531 Tubs serveis



PIC02534 Afectació col·lector



PIC02542 Afectació col·lector 2060



PIC02545 Afectació col·lector 2060



PIC02546 Afectació col·lector 2060



PIC02583 Afectació col·lector 2060



PIC02584 Afectació col·lector 2060



PIC02585 Incidències



PIC02586 Incidències



PIC02588 Afectació col·lector u.e. 2060



PIC02589 Afectació col·lector u.e. 2060



PIC02591 Rasa serveis



PIC02592 Rasa serveis



PIC02593 Rasa serveis



PIC02595 Antic dipòsit



PIC02596 Antic dipòsit



PIC02597 Afectació col·lector u.e. 2060

SECTOR 2 ÀMBIT 6



DSCN1401 Pav u.e. 2005



DSCN1402 Pav u.e. 2005



DSCN1418 Rebaix àmbit 6



DSCN1419 Rebaix àmbit 6



DSCN1423 Pou u.e. 2009 i mur u.e. 2010



DSCN1424 Pou u.e. 2009



DSCN1425 Pou u.e. 2009



DSCN1426 Pou u.e. 2009



DSCN1427 Detall pav u.e. 2005




DSCN1428 Paviment u.e. 2005



DSCN1462 Rebaix mecànic àmbit 6



DSCN1503 Material a l'u.e. 2007



DSCN1504 Material a l'u.e. 2007



DSCN1505 Material a l'u.e. 2007



DSCN1506 Neteja manual dipòsit u.e. 2062



DSCN1518 Dipòsit u.e. 2062



DSCN1559 Dipòsit u.e. 2062



DSCN1560 Dipòsit u.e. 2062



DSCN1561 Pou u.e. 2068



DSCN1584 Afectació paviment u.e. 2005



DSCN1585 Afectació paviment u.e. 2005



DSCN1586 Pav u.e. 2069



DSCN1587 Pav u.e. 2069



DSCN1588 Pav u.e. 2069



DSCN1589 Pav u.e. 2069



DSCN1617 Pav u.e. 2069



DSCN1618 Pav u.e. 2069



DSCN1619 Pav u.e. 2069



PIC02514 Construcció nous respiralls



PIC02515 Construcció nous respiralls



PIC02529 Afectació antics respiralls



PIC02535 Perfil amb farciment u.e. 2063



PIC02536 Perfil amb farciment u.e. 2063



PIC02537 Perfil amb farciment u.e. 2063




PIC02538 Vista general zona dipòsit de l'àmbit 6



PIC02539 Restes paviment u.e. 2069



PIC02540 Restes paviment u.e. 2069



PIC02541 Desguàs a pav u.e. 2069



PIC02547 Vista general zona dipòsit



PIC02548 Vista general zona dipòsit



PIC02549 Retall u.e. 2006



PIC02550 Perfil amb el retall u.e. 2006



PIC02551 Retall u.e. 2006 i fons dipòsit u.e. 2062



PIC02552 Vista general



PIC02553 Detall mur dipòsit u.e. 2062



PIC02554 Final excavació dipòsit



PIC02555 Construcció nou respirall



PIC02556 Construcció nou respirall



PIC02569 Tubs nou respirall

SECTOR 2 PAVIMENTACIÓ PLAÇA



DSCN2022 Instal·lació serveis



DSCN2030 Escocells



DSCN2031 Pavimentació



DSCN2033 Pavimentació



DSCN2043 Pavimentació



DSCN2044 Pavimentació



DSCN2049 Pavimentació



DSCN2050 Pavimentació



DSCN2062 Pavimentació



DSCN2063 Pavimentació



DSCN2086 Pavimentació



DSCN2087 Pavimentació

SECTOR 3 RASA



DSCN2023 Rebaix mecànic



DSCN2024 Rebaix mecànic



DSCN2025 Mur u.e. 1083



DSCN2026 Vista general
rasa




DSCN2027 Vista general
rasa



DSCN2028 Vista general
rasa

SECTOR 3 ESCOCELL 3



DSCN2090 Esc 3 Inici rebaix



DSCN2091 Esc 3 Detall dipòsit u.e. 3005



DSCN2092 Esc 3 Vista general procés excavació



DSCN2093 Esc 3 Vista general procés excavació



DSCN2094 Esc 3 Mur u.e. 3003



DSCN2095 Esc 3 Mur u.e. 3003



DSCN2096 Esc 3 Mur u.e. 3003



DSCN2097 Esc 3 Vista general



DSCN2100 Esc 3 Procés de documentació



DSCN2101 Vista general



DSCN2103 Esc 3 Mur u.e. 3011



DSCN2104 Esc 3 Mur u.e. 3011



DSCN2105 Esc 3 Mur u.e. 3013



DSCN2106 Esc 3 Pav 3007



DSCN2107 Esc 3 Detall mur u.e. 3003



DSCN2108 Esc 3 Mur u.e. 3011



DSCN2109 Esc 3 Dipòsit u.e. 3005



DSCN2110 Esc 3 Detall dipòsit u.e. 3005



DSCN2111 Esc 3 Vista general



DSCN2112 Esc 3 Pav u.e. 3014



DSCN2113 Esc 3 Pav u.e. 3014



DSCN2114 Esc 3 Vista general



DSCN2120 Esc 3 Final

SECTOR 3 ESCOCELL 5



DSCN2117 Esc 5 Inici




DSCN2119 Esc 5 procés
excavació



DSCN2188 Final

SECTOR 3 ESCOCELL 6



DSCN2118 Esc 6 Inici



DSCN2121 Esc 6 Procés excavació



DSCN2122 Esc 6 Neteja estructures



DSCN2123 Esc 6 Neteja estructures



DSCN2124 Esc 6 Hipogeu u.e. 3030



DSCN2125 Esc 6 Hipogeu u.e. 3030



DSCN2126 Esc 6 Hipogeu u.e. 3030




DSCN2127 Esc 6 Hipogeu u.e. 3030




DSCN2128 Esc 6 Alçat u.e. 3022



DSCN2129 Esc 6 Alçat mur u.e. 3022



DSCN2130 Esc 6 Pou u.e. 3024



DSCN2131 Esc 6 Pou u.e. 3024



DSCN2132 Esc 6 Mur u.e. 3022



DSCN2133 Esc 6 Mur u.e. 3022



DSCN2134 Esc 6 Mur u.e. 3025



DSCN2135 Esc 6 Mur u.e. 3025



DSCN2136 Esc 6 vista general final



DSCN2137 Esc 6 Detall hipogeu i pou



DSCN2138 Esc 6 Vista general final




DSCN2139 Esc 6 Vista general final



DSCN2144 Esc 6 Documentació



DSCN2145 Esc 6 Documentació



DSCN2157 Esc 6 Detall pou u.e. 3024



DSCN2158 Esc 6 Fons hipogeu



DSCN2159 Esc 6 Tapiat hipogeu



DSCN2160 Esc 6 Tapiat hipogeu



DSCN2161 Detall parament hipogeu



DSCN2162 Detall parament hipogeu



DSCN2163 Detall mur u.e. 3017



DSCN2164 Alçat mur u.e. 3022



DSCN2165 Alçat mur u.e. 3022



DSCN2166 Pou u.e. 3024



DSCN2167 Esc 6 Detall pou u.e. 3024



DSCN2168 Esc 6 Detall escales hipogeu



DSCN2169 Esc 6 Detall escales hipogeu



DSCN2170 Esc 6 Detall final mur u.e. 3017



DSCN2171 Esc 6 Detall Alçat mur 3017 i u.e. 3028



DSCN2172 Esc 6 Pou u.e. 3024



DSCN2173 Esc 6 Pou u.e. 3024



DSCN2174 Esc 6 Vista general final



DSCN2175 Esc 6 Vista general final



DSCN2176 Esc 6 Vista final hipogeu



DSCN2177 Esc 6 Vista final hipogeu



DSCN2178 Esc 6 Fons hipogeu



DSCN2182 Esc 6 Vista final



DSCN2183 Esc 6 Vista final



DSCN2184 Esc 6 Detall pu u.e. 3024



DSCN2185 Esc 6 Perfil Sud



DSCN2186 Esc 6 Afectació



DSCN2187 Esc 6 Afectació



DSCN2189 Esc 6 Afectació



DSCN2190 Esc 6 Afectació



DSCN2191 Esc 6 Afectació estructures




DSCN2192 Esc 6 Afectació estructures



DSCN2193 Esc 6 Afectació estructures

SECTOR 3 ESCOCELL 7



DSCN2140 Inici intervenció



DSCN2141 Inici intervenció



DSCN2142 Delimitació manual



DSCN2143 Delimitació manual



DSCN2146 Mur u.e. 3034



DSCN2147 Mur u.e. 3034



DSCN2148 Detall mur u.e. 3034



DSCN2149 Detall mur u.e. 3036



DSCN2150 Detall u.e. 3036



DSCN2151 Mur u.e. 3036



DSCN2152 Mur u.e. 3036



DSCN2153 Mur u.e. 3036



DSCN2154 Mur u.e. 3034



DSCN2155 Mur u.e. 3034



DSCN2156 Detall mur u.e. 3034

CARRER FLASSADERS



DSCN2082 Rebaix mecànic



DSCN2089 Zona intervenció



DSCN2098 Zona intervenció



DSCN2099 Rebaix manual



DSCN2102 Rabaix manual



DSCN2115 Rebaix manual



DSCN2116 Rabaix manual



DSCN2179 Tasques delimitació



DSCN2180 Aixecament lloses paviment



DSCN2181 Aixecament paviment

ENDERROC EDIFICI CARRER FLASSADERS, 22



DSCN1341 Edifici dempeus



DSCN1464 Inici demolició



DSCN1465 Demolició manual



DSCN1466 Demolició manual



DSCN1563 Demolició manual



DSCN1591 Procés de demolició



DSCN1656 Demolició mecànica



DSCN1725 Demolició mecànica



DSCN1727 Demolició mecànica



PIC02503 Demolició mecànica



PIC02504 Demolició mecànica



PIC02505 Demolició mecànica



PIC02515 Final demolició

SUBSÒL EDIFICI CARRER FLASSADERS, 22



DSCN2016 Soterrani



DSCN2017 Soterrani



DSCN2018 Detall accés soterrani



DSCN2019 Detall volta maons soterrani


PLAÇA JAUME SABARTÉS

Fitxa de ceràmica significativa

Identificació del jaciment	SIGNATURA	Tipologia	Nº U.A.	Nº U.E.	Nº PEÇA
Plaça Jaume Sabartés	120/07	Plat		1029	1
DIPÒSIT	CLASSE CERÀMICA	FORMA	Nº FOTO	DIBUIX	
Zona Franca	Comuna oxidada vidriada	Perfil sencer			
DESCRIPCIÓ				Ø VORA	
Perfil sencer d'un plat fondo de ceràmica comuna vidrada. El llavi és arrodonit. La pasta és acurada i de cuita oxidant amb vidrat a l'interior de la peça i regalims a l'exterior de color melat. Es una forma molt comuna				16 cm	
				Ø PEU	
				4,7 cm	
				ALÇADA	
2,2 cm					
OBSERVACIONS/FOTO					
					
BIBLIOGRAFIA / CRONOLOGIA					
BELTRÁN DE HEREDIA BERCERO, J Tipologia de la producció barcelonina de ceràmica comuna baix medieval: una proposta de sistematització LÓPEZ MULLOR, A et alii (1998) Torre del Baró. Viladecans . Monografies n. 4. Diputació de Barcelona. La bibliografia consultada dona per peces similars una cronologia de mitjan - finals del segle XVII					
PARAL·LELS					
Aquesta mostra de terrisseria popular s'ha trobat en diversos jaciments arreu de Catalunya					
CRITERIS DE DATACIÓ / CONTEXT ESTRATIGRÀFIC					
Aquesta peça va aparèixer al jaciment de la tenalla u.e. 1029					
DATA: gener 2008			RESPONSABLE: Júlia MIQUEL		

PLAÇA JAUME SABARTÉS

Fitxa de ceràmica significativa

Identificació del jaciment	SIGNATURA	Tipologia	Nº U.A.	Nº U.E.	Nº PEÇA
Plaça Jaume Sabartés	120/07	Tenalla		1059	6
DIPÒSIT	CLASSE CERÀMICA	FORMA	Nº FOTO	DIBUIX	
Zona Franca	Comuna oxidada	Vora			
DESCRIPCIÓ					Ø VORA
Vora d'una tenalla, feta a torn ràpid, de ceràmica de cocció oxidada i sense vidrat ni engalba, simplement allisada. Es tracta d'un gran contenidor el qual per la escassa estabilitat del seu peu es trobà fixat mercès a un encofrat de pedra. Era destinat a contenir líquids (oli, vi, aigua) encara que també podia contenir gra. El llavi és arrodonit, la seva boca estreta. El perfil de la tenalla era ovoide i el fons era pla					Ø PEU
					cm
					ALÇADA
cm					
OBSERVACIONS/FOTO					
					
BIBLIOGRAFIA / CRONOLOGIA					
BELTRÁN DE HEREDIA BERCERO, J Tipologia de la producció barcelonina de ceràmica comuna baix medieval: una proposta de sistematització					
PARAL·LELS					
La tipologia d'aquesta peça forma part del que és coneix com a "obra aspra" de la qual hi ha múltiples exemples					
CRITERIS DE DATACIÓ / CONTEXT ESTRATIGRÀFIC					
La ceràmica comuna de cuita oxidant forma part de la terrisseria popular que abasta una àmplia cronologia. Aquesta peça a l'esser trobada dins un context extratigràfic s'ha datat al segle XVII					
DATA: Gener 2008			RESPONSABLE: Júlia MIQUEL		

PLAÇA JAUME SABARTÉS

Fitxa de ceràmica significativa

Identificació del jaciment	SIGNATURA	Tipologia	Nº U.A.	Nº U.E.	Nº PEÇA
Plaça Jaume Sabartés	120/07	Plat		1059	14
DIPÒSIT	CLASSE CERÀMICA	FORMA	Nº FOTO	DIBUIX	
Zona Franca	Vidrada blanca i blava	Perfil sencer			
DESCRIPCIÓ				Ø VORA	
Perfil sencer d'un plat tallador de ceràmica blanca i blava catalana de la sèrie de Poblet. Presenta una decoració a la vora formant tres cercles concèntrics interiors i puntes de fletxa entremig. El motiu central consisteix en un bust masculí que mira a l'esquerra i un ornament vegetal. EL vernís és molt prim i els traços en blau bastant gruixuts				21 cm	
				Ø PEU	
				8,6 cm	
				ALÇADA	
		3 cm			
OBSERVACIONS/FOTO					
					
BIBLIOGRAFIA / CRONOLOGIA					
BATLLORI-LLUBIÀ (1974) Ceràmica catalana decorada LLORENS, J (1977) Plats de ceràmica catalana. Segles XV al XVIII LÁZARO ANDRES, P (1987) La ceràmica catalana decorada de època moderna. S. XVI-XVIII Segons la bibliografia la sèrie de Poblet està datada a mitjans i finals del segle XVII					
PARAL·LELS					
Els plats de la sèrie de Poblet han aparegut en jaciments arreu de Catalunya. Reben aquest nom per haver-se trobat al Nord de Tarragona. La majoria procedeixen de tallers de Reus					
CRITERIS DE DATACIÓ / CONTEXT ESTRATIGRÀFIC					
Aquesta peça aparegué al jaciment de la Tenalla u.e. 1026					
DATA: gener 2008			RESPONSABLE: Júlia MIQUEL		


PLAÇA JAUME SABARTÉS

Fitxa de ceràmica significativa

Identificació del jaciment	SIGNATURA	Tipologia	Nº U.A.	Nº U.E.	Nº PEÇA
Plaça Jaume Sabartés	120/07	Plat		1059	17
DIPÒSIT	CLASSE CERÀMICA	FORMA	Nº FOTO	DIBUIX	
Zona Franca	Reflex metàl·lic de Barcelona	Fons i carena			
DESCRIPCIÓ				Ø VORA	
Fragment d'un plat que conserva una aproximació al fons, el qual es lleugerament còncau, de ceràmica decorada en reflex metàl·lic de sanefa reticulada formant línies i malles i que pot identificar-se com a part del fons i la carena					
				Ø PEU	
OBSERVACIONS/FOTO				ALÇADA	
					
BIBLIOGRAFIA / CRONOLOGIA					
LÓPEZ MULLOR et alii (1998) Torre del Baró. Viladecans Monografies n 4 de la Diputació de Barcelona BATLLORI-LLUBIÀ (1974) Ceràmica catalana decorada La bibliografia proposa com a datació en peces similars el darrer quart del segle XVII					
PARAL·LELS					
Una peça similar aparegué a la excavació de Torre del Baró (Viladecans). Forma XVIII-4					
CRITERIS DE DATACIÓ / CONTEXT ESTRATIGRÀFIC					
La datació ve donada per paral·lels. Aquest fragment va aparèixer al farciment de la tenalla u.e. 1026					
DATA:			RESPONSABLE: Júlia MIQUEL		



PLAÇA JAUME SABARTÉS

Fitxa de ceràmica significativa

Identificació del jaciment	SIGNATURA	Tipologia	Nº U.A.	Nº U.E.	Nº PEÇA
Plaça Jaume Sabartés	120/07	PLAT		1068	4
DIPÒSIT	CLASSE CERÀMICA	FORMA	Nº FOTO	DIBUIX	
Zona Franca	blanca i blava Paterna-Manises	sense forma			
DESCRIPCIÓ				Ø VORA	
Fragment de ceràmica blanca i blava de Paterna- Manises amb decoració d'alàfies en blau a imitació de la ceràmica andalusina					
				Ø PEU	
				ALÇADA	
OBSERVACIONS/FOTO					
					
BIBLIOGRAFIA / CRONOLOGIA					
BATLLORI-LLUBIÀ (1974) Ceràmica catalana decorada AMIGÓ, J et alii (1986) El Bullidor, jaciment medieval Segons la bibliografia aquest motiu decoratiu està datat cap a inicis del segle XV					
PARAL·LELS					
La ceràmica valenciana decorada en blau es troba en diversos jaciments arreu de Catalunya					
CRITERIS DE DATACIÓ / CONTEXT ESTRATIGRÀFIC					
Aquesta peça va aparèixer dins l'amortització del mur u.e. 1070. De tota manera l'estrat es trobava molt remogut, per la qual cosa el context estratigràfic és poc fiable					
DATA: Gener 2008			RESPONSABLE: Júlia MIQUEL		

PLAÇA JAUME SABARTÉS

Fitxa de ceràmica significativa

Identificació del jaciment	SIGNATURA	Tipologia	Nº U.A.	Nº U.E.	Nº PEÇA
Plaça Jaume Sabartés	120/07	Platet		2007	3
DIPÒSIT	CLASSE CERÀMICA	FORMA	Nº FOTO	DIBUIX	
Zona Franca	Blanca i blava Catalana	Perfil sencer			
DESCRIPCIÓ					Ø VORA
Perfil sencer d'un platet de ceràmica blanca i blava catalana. Es un recipient baix, pla amb una vora ampla. El seu revers presenta una base lleugerament enfonsada en el centre. La decoració a la vora consisteix en doble arc i punt amb serrells a l'exterior de l'arc i punt. El fons no presenta cap decoració i destaca com a característica que durant la cocció de la peça s'adherí un trespeus, cosa que motivà que la peça fos rebutjada					21 cm
					Ø PEU
					16 cm
					ALÇADA
					2,2 cm
OBSERVACIONS/FOTO					
					
BIBLIOGRAFIA / CRONOLOGIA					
TELESE COMPTE, A (1991) La vaixel·la blava catalana de 1570 a 1670 BATLLORI-LLUBIÀ (1974) Ceràmica catalana decorada Segons la bibliografia aquesta peça pot datar-se a mitjan segle XVII					
PARAL·LELS					
En diverses excavacions a Barcelona i arreu de Catalunya han aparegut aquest tipus de peça					
CRITERIS DE DATACIÓ / CONTEXT ESTRATIGRÀFIC					
Aquesta peça aparegué al rebliment modern d'uns tubs de ventilació que al seu torn trinxaven estructures anteriors					
DATA: Gener 2008			RESPONSABLE: Júlia MIQUEL		

PLAÇA JAUME SABARTÉS

Fitxa de ceràmica significativa

Identificació del jaciment	SIGNATURA	Tipologia	Nº U.A.	Nº U.E.	Nº PEÇA
Plaça Jaume Sabartés	120/07	Plat fondo		2063	5
DIPÒSIT	CLASSE CERÀMICA	FORMA	Nº FOTO	DIBUIX	
Zona Franca	Blanca i blava catalana	Perfil sencer			
DESCRIPCIÓ				Ø VORA	
Perfil sencer d'un plat fondo. Presenta vidrat tant en l'anvers com en el revers de la peça i la vora no presenta més decoració que una circumferència en blau a l'igual que al fons del plat				15,5 cm	
				Ø PEU	
				7,2 cm	
				ALÇADA	
				3,8 cm	
OBSERVACIONS/FOTO					
					
BIBLIOGRAFIA / CRONOLOGIA					
BATLLORI-LLUBIÀ (1974) Ceràmica catalana decorada TELESE COMPTE, A (1991) La vaixel·la blava catalana de 1570 a 1670 Segons Telese aquesta peça pot datar-se entre els anys 1635-170					
PARAL·LELS					
En diverses excavacions a Barcelona i arreu de Catalunya han aparegut aquest tipus de peça					
CRITERIS DE DATACIÓ / CONTEXT ESTRATIGRÀFIC					
Aquesta peça va aparèixer a l'estrat d'amortització d'un dipòsit juntament amb força material ceràmic i trespeus					
DATA: Gener 2008			RESPONSABLE: Júlia MIQUEL		

PLAÇA JAUME SABARTÉS

Fitxa de ceràmica significativa

Identificació del jaciment	SIGNATURA	Tipologia	Nº U.A.	Nº U.E.	Nº PEÇA
Plaça Jaume Sabartés	120/07	Plat		2063	23
DIPÒSIT	CLASSE CERÀMICA	FORMA	Nº FOTO	DIBUIX	
Zona Franca	Blanca i blava catalana	Perfil sencer			
DESCRIPCIÓ					Ø VORA
Perfil sencer d'un plat petit de ceràmica blanca i blava catalana de la sèrie de la <i>cirereta</i> , motiu decoratiu que apareix a la vora i com a emblema al fons del plat que consta d'un petit medalló que ocupa una tercera part del plat on figura un grup de cireretes que irradien quatre raigs compostos per tres línies, essent la del centre més gruixuda i entre els espais lliures es repeteix el motiu central					20 cm
					Ø PEU
					6 cm
					ALÇADA
					4,1 cm
OBSERVACIONS/FOTO					
					
BIBLIOGRAFIA / CRONOLOGIA					
BATLLORI-LLUBIÀ (1974) Ceràmica catalana decorada Segons la bibliografia aquesta decoració apareix en un moment tardà de la ceràmica blanca i blava catalana i es situa a inicis segle XIX					
PARAL·LELS					
Plats i safates amb l'orla de la cirereta s'han trobat en diversos jaciments de Barcelona i a la masia de Can Miravitges a Badalona					
CRITERIS DE DATACIÓ / CONTEXT ESTRATIGRÀFIC					
Aquesta peça va aparèixer al rebliment d'un dipòsit juntament amb altres peces de rebuig					
DATA: Gener 2008			RESPONSABLE: Júlia MIQUEL		

PLAÇA JAUME SABARTÉS

Fitxa de ceràmica significativa

Identificació del jaciment	SIGNATURA	Tipologia	Nº U.A.	Nº U.E.	Nº PEÇA
Plaça Jaume Sabartés	120/07	Plat		2063	23
DIPÒSIT	CLASSE CERÀMICA	FORMA	Nº FOTO	DIBUIX	
Zona Franca	Blanca i blava catalana	Perfil sencer			
DESCRIPCIÓ				Ø VORA	
Perfil sencer d'un plat petit de ceràmica blanca i blava catalana de la sèrie de la <i>cirereta</i> , motiu decoratiu que apareix a la vora i com a emblema al fons del plat que consta d'un petit medalló que ocupa una tercera part del plat on figura un grup de cireretes que irradien quatre raigs compostos per tres línies, essent la del centre més gruixuda i entre els espais lliures es repeteix el motiu central				20 cm	
				Ø PEU	
				6 cm	
				ALÇADA	
		4,1 cm			
OBSERVACIONS/FOTO					
					
BIBLIOGRAFIA / CRONOLOGIA					
BATLLORI-LLUBIÀ (1974) Ceràmica catalana decorada Segons la bibliografia aquesta decoració apareix en un moment tardà de la ceràmica blanca i blava catalana i es situa a inicis segle XIX					
PARAL·LELS					
Plats i safates amb l'orla de la cirereta s'han trobat en diversos jaciments de Barcelona i a la masia de Can Miravitges a Badalona					
CRITERIS DE DATACIÓ / CONTEXT ESTRATIGRÀFIC					
Aquesta peça va aparèixer al rebliment d'un dipòsit juntament amb altres peces de rebuig					
DATA: Gener 2008			RESPONSABLE: Júlia MIQUEL		

PLAÇA JAUME SABARTÉS

Fitxa de ceràmica significativa

Identificació del jaciment	SIGNATURA	Tipologia	Nº U.A.	Nº U.E.	Nº PEÇA
Plaça Jaume Sabartés	120/07	Plat fondo		2063	27
DIPÒSIT	CLASSE CERÀMICA	FORMA	Nº FOTO	DIBUIX	
Zona Franca	Blanca i blava catalana	Perfil sencer			
DESCRIPCIÓ					Ø VORA
Perfil sencer d'un plat fondo de pisa blanca amb decoració en blau de la sèrie d'influència francesa. La decoració només és present a la vora que es pintada amb un traç en blau en tot el seu contorn i petits grups de tres punts i absència de motiu central					20 cm
					Ø PEU
					16 cm
					ALÇADA
					4,2 cm
OBSERVACIONS/FOTO					
					
BIBLIOGRAFIA / CRONOLOGIA					
BATLLORI-LLUBIÀ (1974) Ceràmica catalana decorada LÁZARO, P (1987) La ceràmica catalana de època moderna Aquest tipus de decoració representa una mostra de blava catalana tardana que abasta un ventall cronològic de finals del segle XVIII inicis segle XIX					
PARAL·LELS					
Peça molt comuna a diversos jaciments de Catalunya					
CRITERIS DE DATACIÓ / CONTEXT ESTRATIGRÀFIC					
Aquesta peça va apareixer al rebliment d'un dipòsit juntament amb d'altres peces de ceràmica en blau, comunes vidrades i trespeus					
DATA: Gener 2008			RESPONSABLE: Júlia MIQUEL		

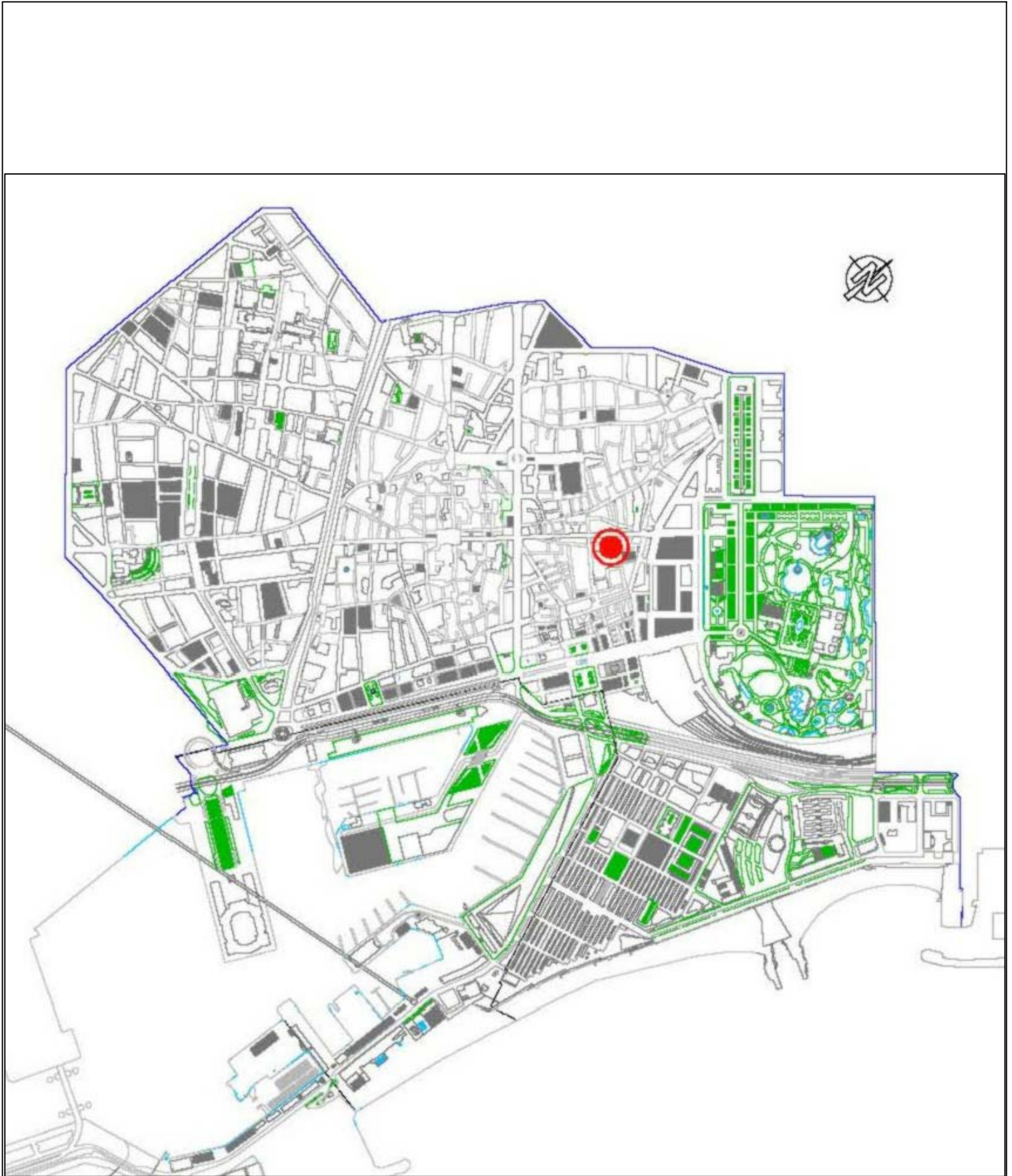
PLAÇA JAUME SABARTÉS

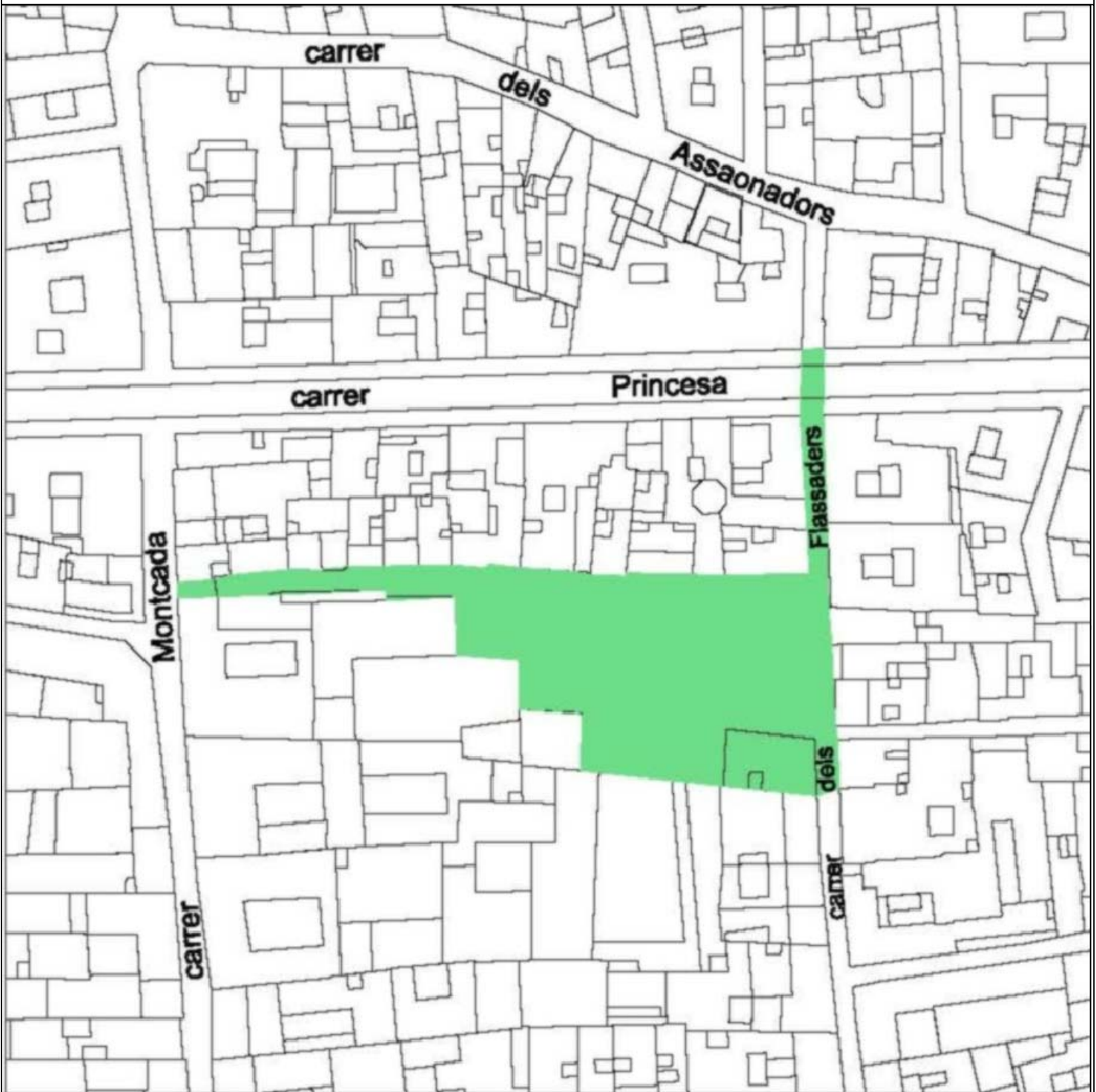
Fitxa de ceràmica significativa

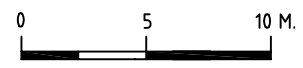
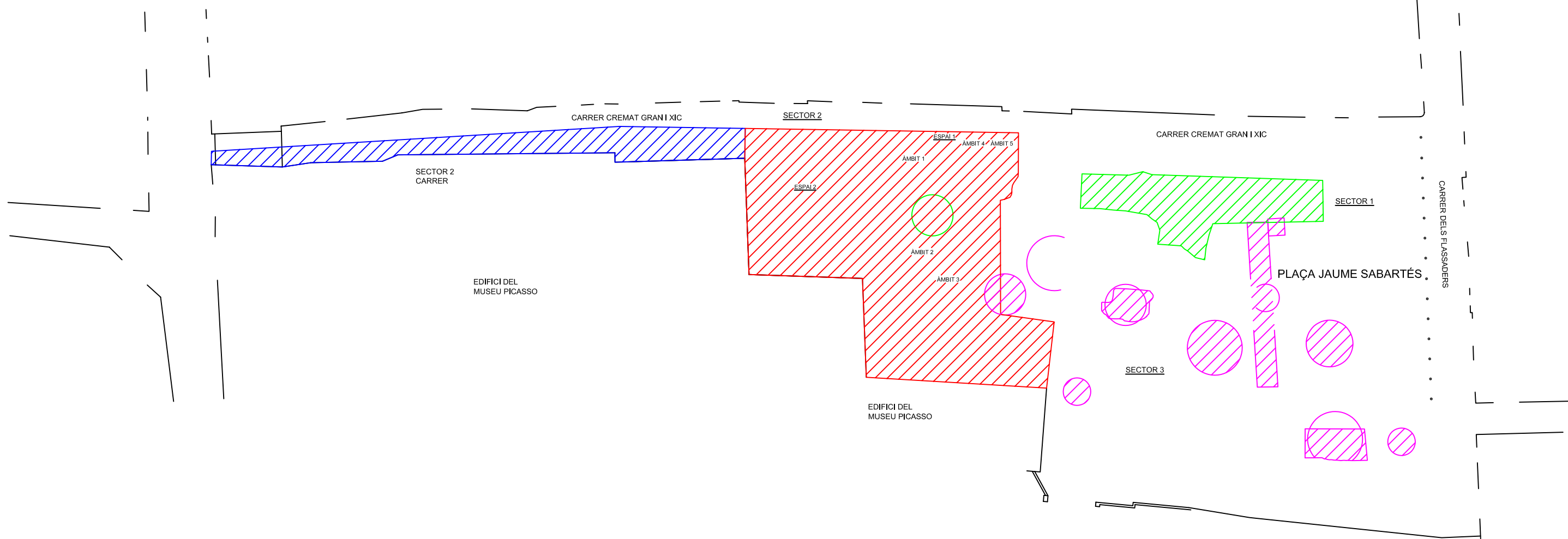
Identificació del jaciment	SIGNATURA	Tipologia	Nº U.A.	Nº U.E.	Nº PEÇA
Plaça Jaume Sabartés	120/07	Escudella		2063	52
DIPÒSIT	CLASSE CERÀMICA	FORMA	Nº FOTO	DIBUIX	
Zona Franca	comuna oxidada vidriada	Perfil sencer			
DESCRIPCIÓ				Ø VORA	
Perfil sencer d'una petita escudella de ceràmica comuna oxidada vidrada. La escudella és una peça de taula per menjar líquids i semilíquids. Aquesta forma és present en totes les produccions de pisa i en l'obra comuna vidriada				12 cm	
				Ø PEU	
				ALÇADA	
				4,7 cm	
OBSERVACIONS/FOTO					
					
BIBLIOGRAFIA / CRONOLOGIA					
BELTRÁN DE HEREDIA BERCERO, J Tipologia de la producció barcelonina de ceràmica comuna baix medieval: una proposta de sistematització Al ser una mostra de ceràmica popular la seva cronologia és molt àmplia i abraça des del segle XIV fins gairebé l'actualitat					
PARAL·LELS					
El grau de popularització d'aquesta peça fa troballa comuna a jaciments d'arreu de Catalunya					
CRITERIS DE DATACIÓ / CONTEXT ESTRATIGRÀFIC					
Aquesta peça fou trobada al rebliment d'un dipòsit juntament amb diverses peces ceràmiques, algunes de rebuig i trespeus					
DATA: Gener 2008			RESPONSABLE: Júlia MIQUEL		

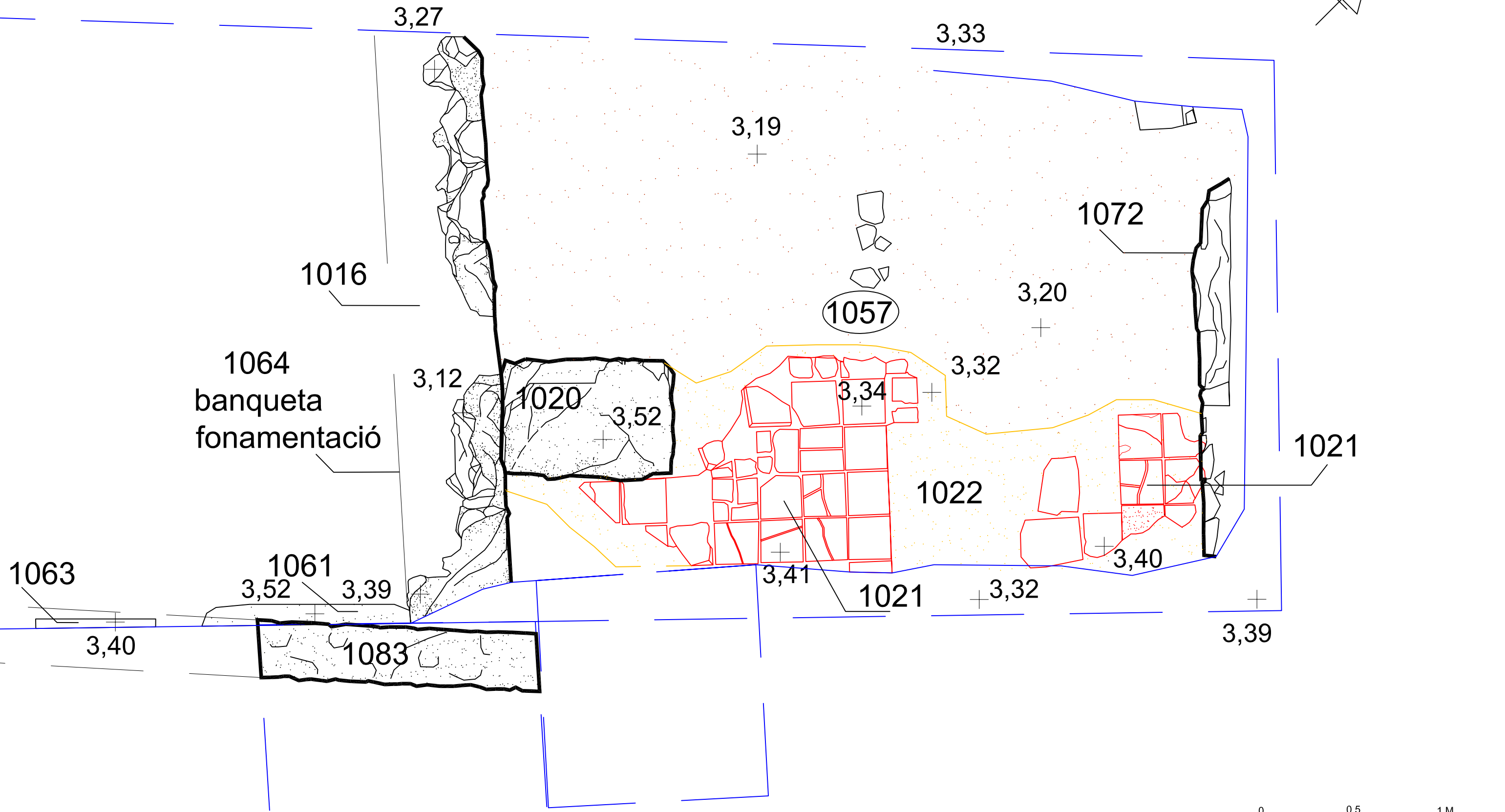
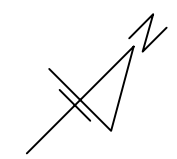
ANNEX 3

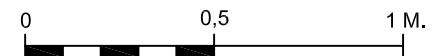
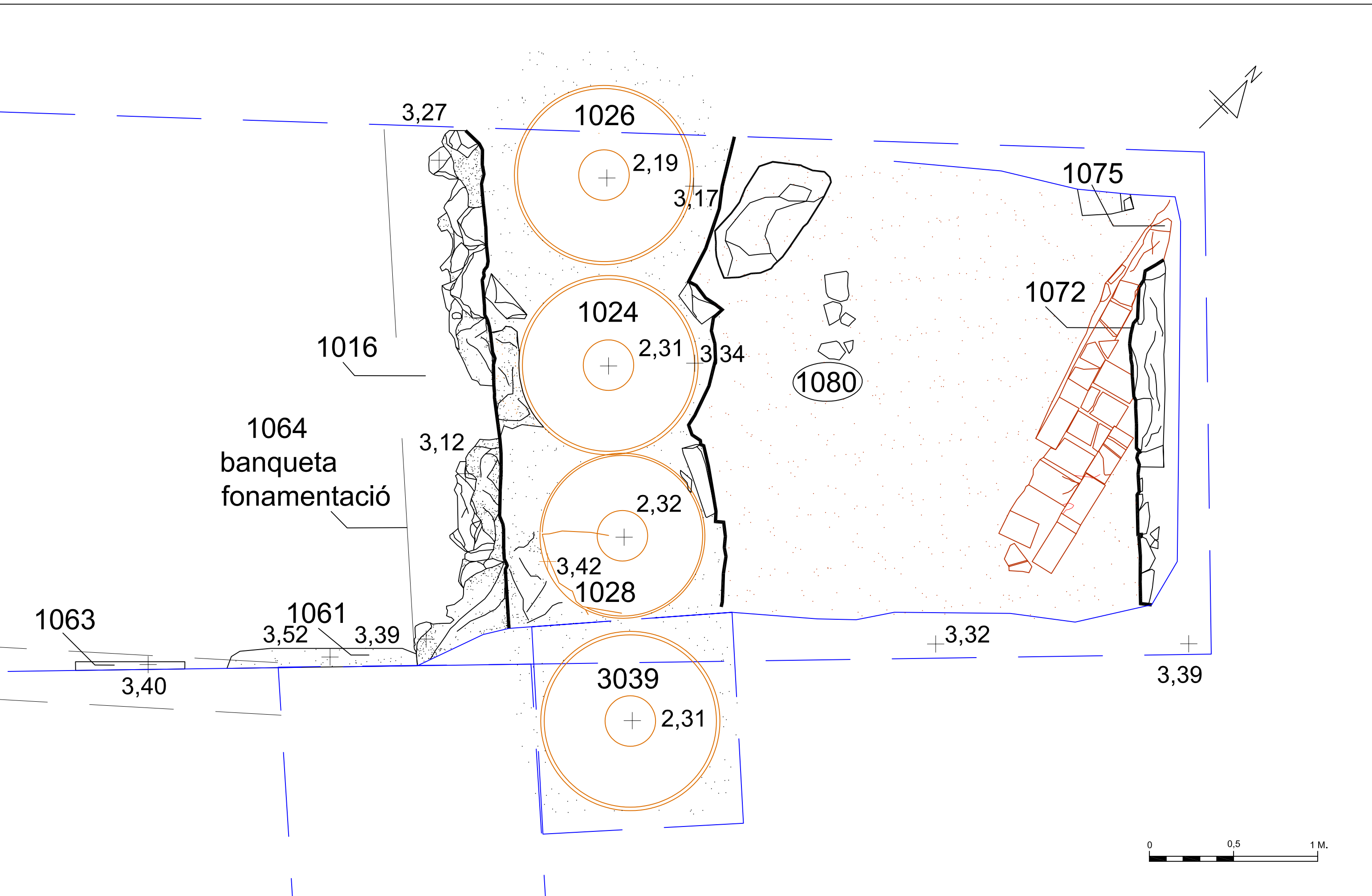
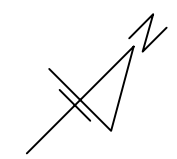
PLANIMETRIA

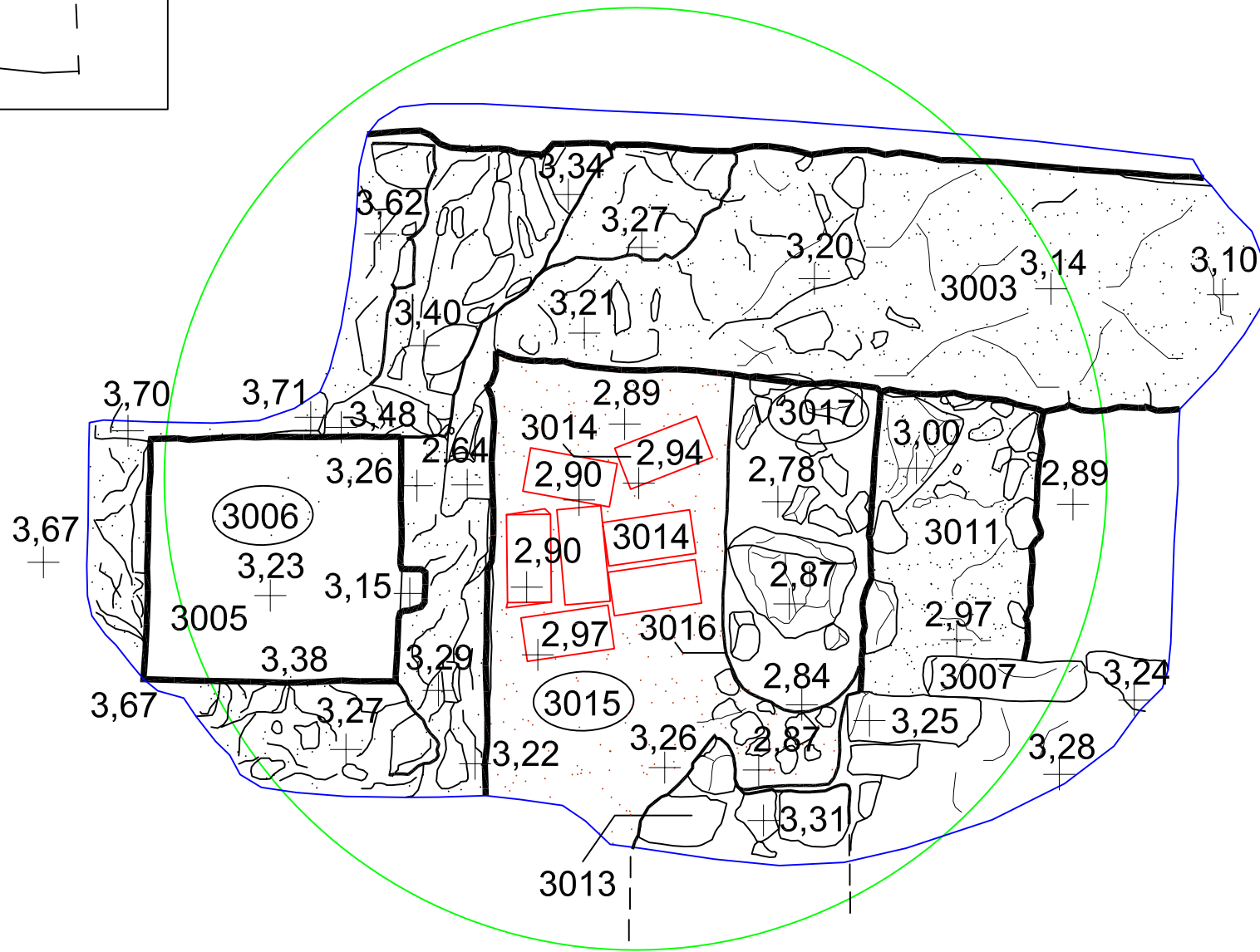
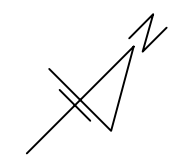
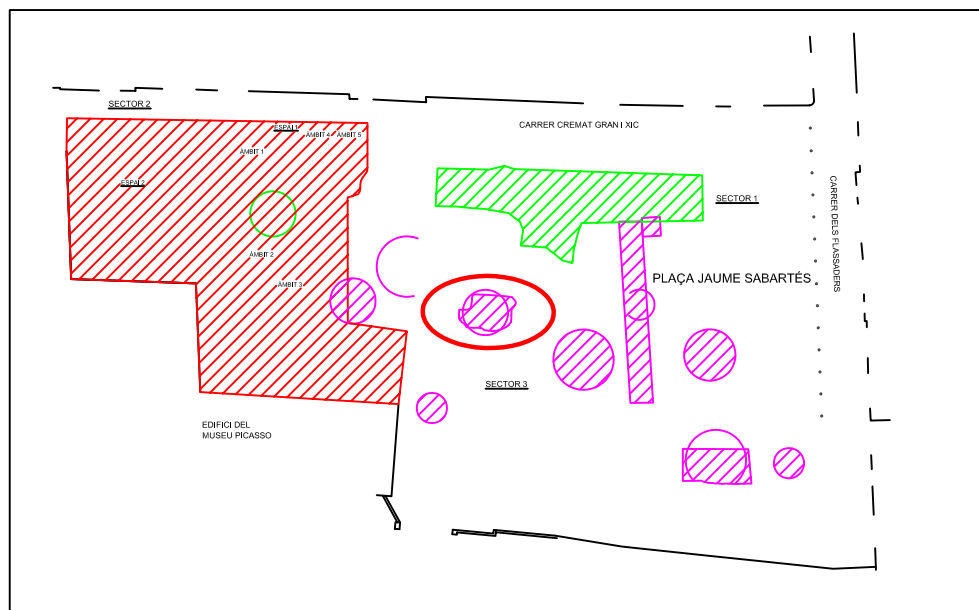




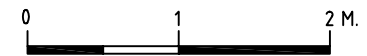


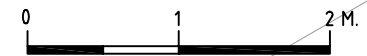
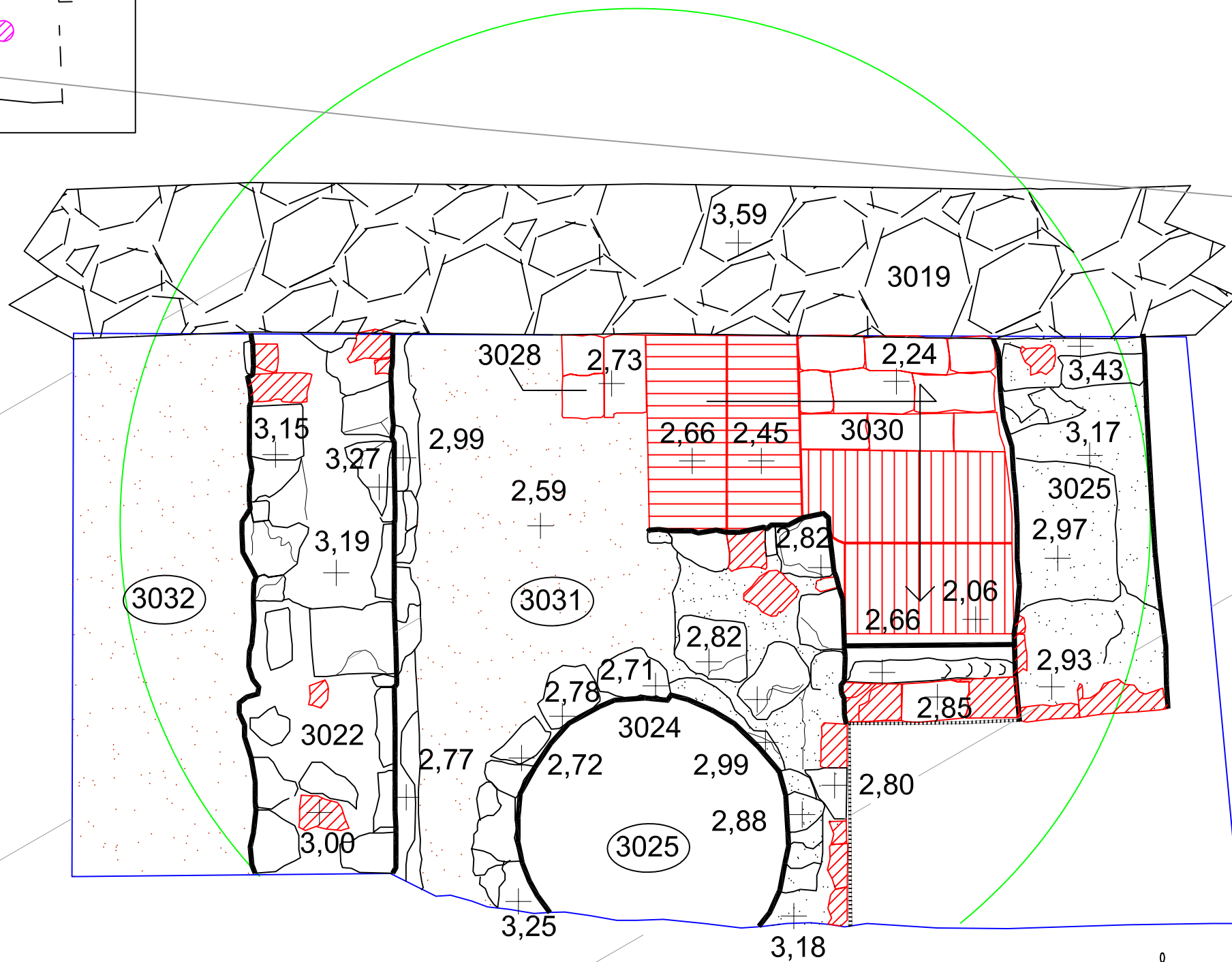




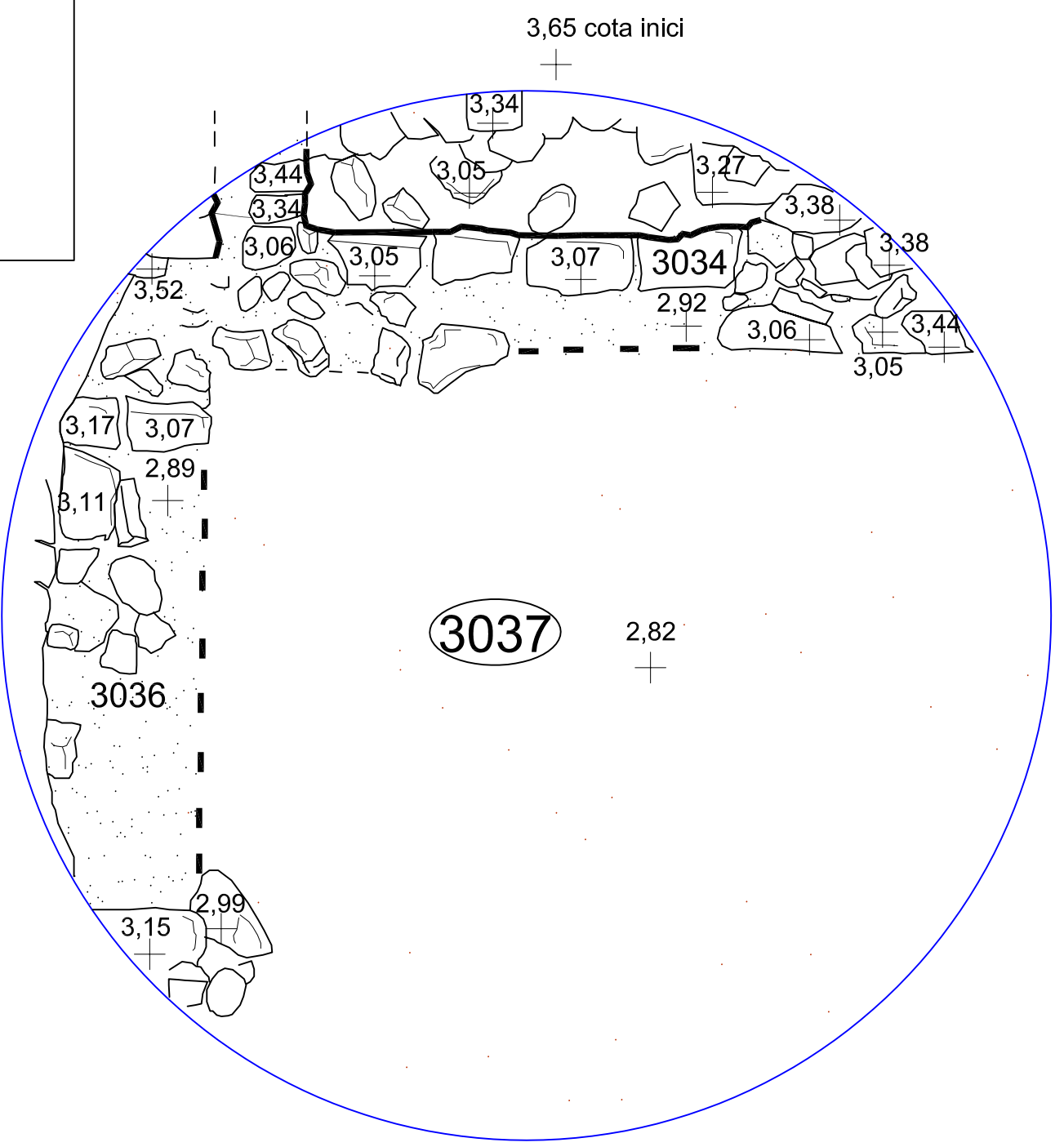
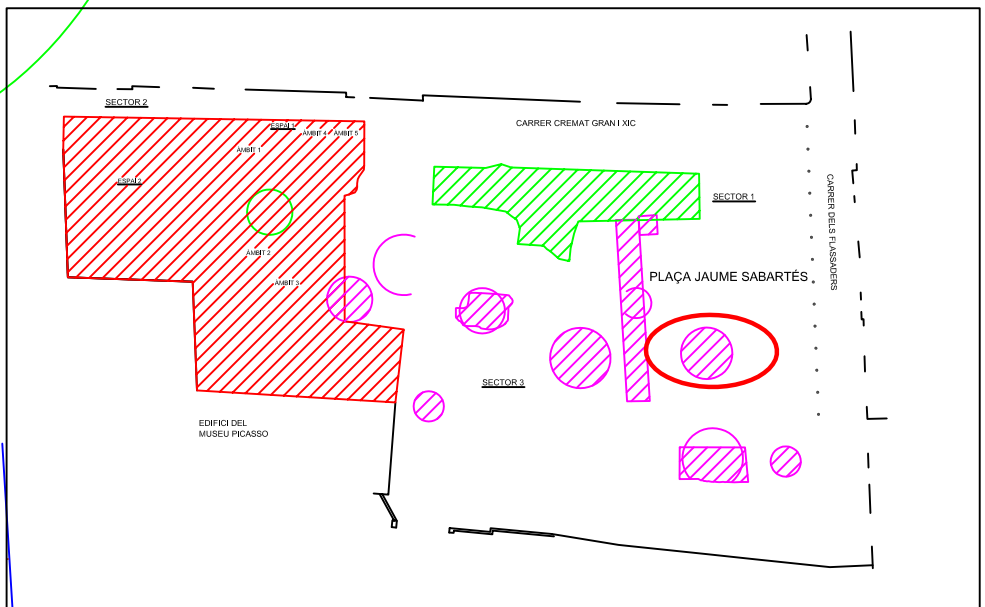


ESCOCELL 3

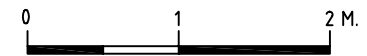


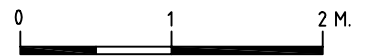
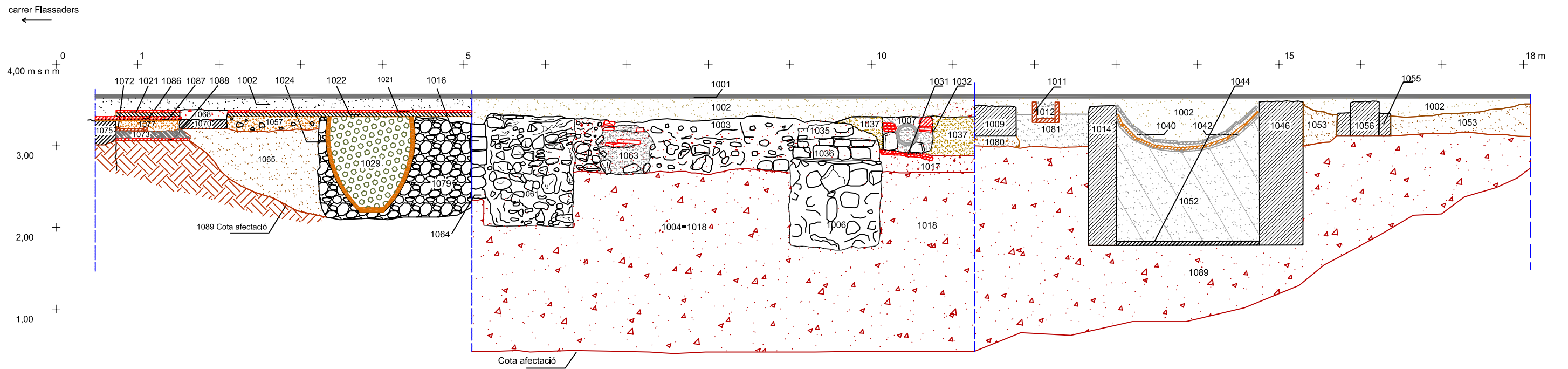


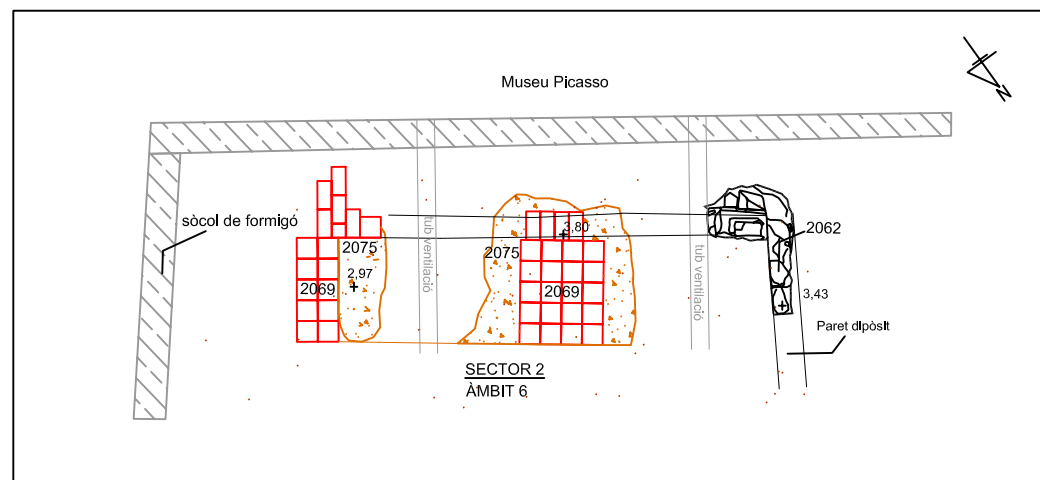
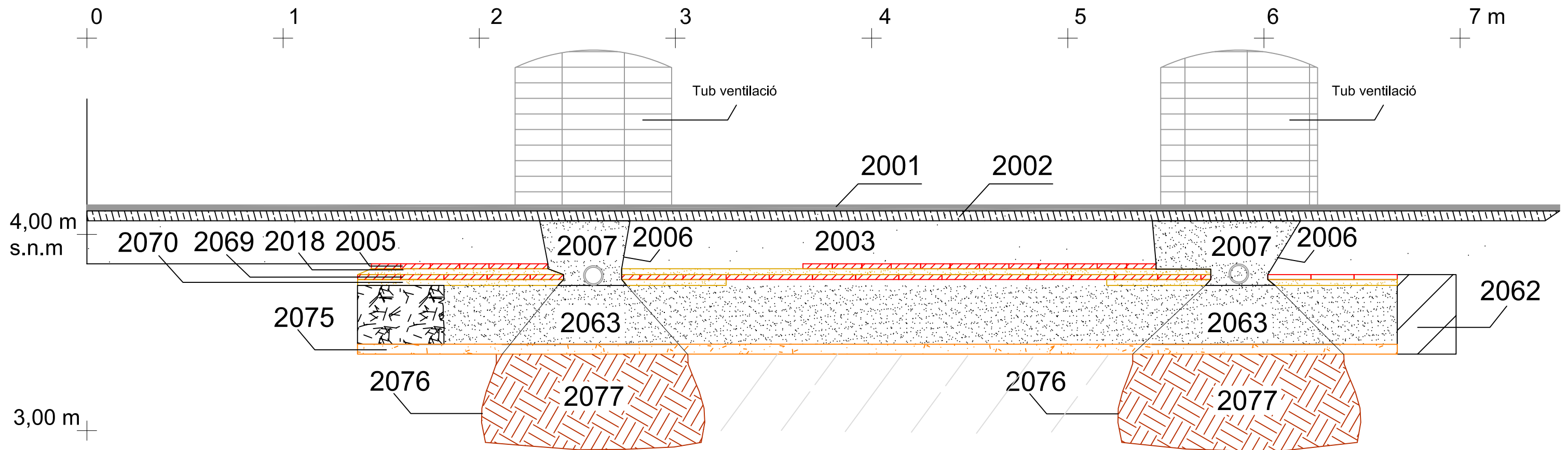
ESCOCELL 6



ESCOCELL 7









ANNEX 4

INVENTARI DE MATERIALS

Jaciment: Plaça Jaume Sabartés

Codi: 120/06 Sector:

U.E.: 1029

Num. dif.	Num. frag.	Classificació	Definició	Forma	Tècnica	Pasta	Dec. Ext.	Dec. Int.	Ac. Ext.	Ac. Int.	Cronologia	Observacions	Rest.	Foto	Dibuix
1	1	13400	PAT	PS	TO	AO				VI					
2	8	14003	GIB	VO	TO	AO				VI					
3	25	14003	PAT	VO	TO	AO				VI					
4	4	14003	TUP	VO	TO	AO				VI					
5	4	14003	FIN	FO	TO	AO				VI					
6	2	13400	CAT	FO	TO	AO									
7	1	14003	GRE	VO					VI	VI					
8	2	50037													
9	1	14003	ESF	VO	TO	AO			VI	VI					
10	2	14003	FIN	NA	TO	AO			VI	VI					
11	1	13400	FIN	NA	TO	AO									
12	1	13400	GER	SD	TO	AO	IN								
13	2	14300	BAC	FO	TO	AO				VI					
14	2	50035													
15	1	14003	POA	VO	TO	AO			VI	VI					
16	2	50009													
17	89	14003	FIN	SD	TO	AO			VI	VI					
18	1	14003	TAP	VO	TO	AO			VI	VI					
19	2	14114	PAT	VO	TO	AO		PZ	VI	VI	3/4 s. XVII - 1/2 s. XVIII				
20	3	14103	ESC	SD	TO	AO		PI	VI	VI	1560 - 1670				
21	10	14103	FIN	SD	TO	AO		PI	VI	VI	1560 - 1670				
22	1	14103	PAT	FO	TO	AO		PI	VI	VI	1560 - 1670				
23	1	14300	PAT	CR	TO	AO			VI	VI	3/4 s. XVII - 1/2 s. XVIII				
24	1	14250	PAT	SD	TO	AO		PI		VI	3/4 s. XIII - 3/4 s. XIV				
25	1	14103	EOR	NA	TO	AO		PI	VI	VI	1530 - 1570				
26	4	14103	EOR	VO	TO	AO		PI	VI	VI	1570 - 1670				
27	7	14103	PAT	VO	TO	AO		PI	VI	VI	1570 - 1670				
28	6	14120	PAT	VO	TO	AO		PI	VI	VI	1620 - 1670				
29	2	14104	PAT	CR	TO	AO		PI	VI	VI	1570 - 1670	Arc doble i punt. VO + CR			
30	3	14103	PAT	CR	TO	AO		PI	VI	VI	1570 - 1670				
31	1	14101	PAT	FO	TO	AO		PI	VI	VI	Finals s. XVII - 1/4 s. XVIII				

Jaciment: Plaça Jaume Sabartés

Codi: 120/06 **Sector:**

U.E.: 1038

Num. dif.	Num. frag.	Classificció	Definició	Forma	Tècnica	Pasta	Dec. Ext.	Dec. Int.	Ac. Ext.	Ac. Int.	Cronologia	Observacions	Rest.	Foto	Dibuix
1	1	50006									s. XX	Rajola de gres			

Jaciment: Plaça Jaume Sabartés

Codi: 120/06 **Sector:**

U.E.: 1052

Num. dif.	Num. frag.	Classificció	Definició	Forma	Tècnica	Pasta	Dec. Ext.	Dec. Int.	Ac. Ext.	Ac. Int.	Cronologia	Observacions	Rest.	Foto	Dibuix
1	7	13400	FIN	SF	TO	AO									
2	1	14256	PAT	CR	TO	AO		PI		VI	3/4 s. XIII - 3/4 s. XIV				
3	1	14003	FIN	VO	TO	AO				VI					

Jaciment: Plaça Jaume Sabartés

Codi: 120/06 Sector:

U.E.: 1065

Num. dif.	Num. frag.	Classificació	Definició	Forma	Tècnica	Pasta	Dec. Ext.	Dec. Int.	Ac. Ext.	Ac. Int.	Cronologia	Observacions	Rest.	Foto	Dibuix
1	5	14003	FIN	SF	TO	AO				VI					
2	1	14003	GIB	VO	TO	AO				VI					
3	7	13400	FIN	SF	TO	AO									
4	1	14300	PAT	SF	TO	AO				VI	3/4 s. XIII - 3/4 s. XIV				
5	7	14256	PAT	SF	TO	AO		PI		VI	3/4 s. XIII - 3/4 s. XIV				
6	1	14256	PAT	FO	TO	AO		PI		VI	3/4 s. XIII - 3/4 s. XIV				
7	1	14300	POT	SF	TO	AO			VI		3/4 s. XIII - 3/4 s. XIV				
8	1	14102	PAT	SF	TO	AO		PI		VI	3/4 s. XIV - 3/4 s. XV				

Jaciment: Plaça Jaume Sabartés

Codi: 120/06 Sector:

U.E.: 1068

Num. dif.	Num. frag.	Classificció	Definició	Forma	Tècnica	Pasta	Dec. Ext.	Dec. Int.	Ac. Ext.	Ac. Int.	Cronologia	Observacions	Rest.	Foto	Dibuix
1	1	13400	FIN	NA	TO	AO									
2	1	14003	FIN	SF	TO	AO				VI					
3	1	14128	ESC	VO	TO	AO		PI	VI	VI	s. XIV - s. XV				
4	1	14128	ESC	SF	TO	AO		PI	VI	VI	s. XIV - s. XV				
5	1	14128	EOR	NA	TO	AO		PI	VI	VI	s. XIV - s. XV				

Jaciment: Plaça Jaume Sabartés

Codi: 120/06 **Sector:**

U.E.: 1077

Num. dif.	Num. frag.	Classificció	Definició	Forma	Tècnica	Pasta	Dec. Ext.	Dec. Int.	Ac. Ext.	Ac. Int.	Cronologia	Observacions	Rest.	Foto	Dibuix
1	3	14003	FIN	SF	TO	AO				VI					

Jaciment: Plaça Jaume Sabartés

Codi: 120/06 **Sector:**

U.E.: 2004

Num. dif.	Num. frag.	Classificció	Definició	Forma	Tècnica	Pasta	Dec. Ext.	Dec. Int.	Ac. Ext.	Ac. Int.	Cronologia	Observacions	Rest.	Foto	Dibuix
1	1	14306	PAT	VO	TO	AO		PI	VI	VI	2 1/2 s. XIX - 1/2 s. XX				

Jaciment: Plaça Jaume Sabartés

Codi: 120/06 Sector:

U.E.: 2007

Num. dif.	Num. frag.	Classificació	Definició	Forma	Tècnica	Pasta	Dec. Ext.	Dec. Int.	Ac. Ext.	Ac. Int.	Cronologia	Observacions	Rest.	Foto	Dibuix
1	24	15000	TPT												
2	2	50032													
3	2	14103	EOR	FO	TO	AO		PI	VI	VI	1570 - 1670				
4	1	14103	EOR	NA	TO	AO		PI	VI	VI	1630 - 1670				
5	2	14103	PAT	FO	TO	AO		PI	VI	VI	1570 - 1670				
6	3	14003	FIN	SF	TO	AO				VI					
7	4	13400	ESC	PS	TO	AO									
8	10	13400	PAT	PS	TO	AO									
9	27	13400	PAT	VO	TO	AO									
10	13	13400	PAT	FO	TO	AO									
11	12	13400	PAT	CR	TO	AO									
12	17	13400	FIN	VO	TO	AO									
13	17	13400	FIN	FO	TO	AO									
14	2	13400	TEN	FO	TO	AO									
15	64	13400	FIN	SF	TO	AO									
16	1	14107	PAT	FO	TO	AO		PI	VI	VI	2 1/2 s. XVIII - 1/2 s. XIX				
17	1	14107	PAT	VO	TO	AO		PI	VI	VI	2 1/2 s. XVIII - 1/2 s. XIX				
18	1	14107	PAT	PS	TO	AO		PI	VI	VI	2 1/2 s. XVIII - 1/2 s. XIX				
19	1	14302	FIN	SF	MO	CA	MO		VI	VI	2 1/2 s. XIX - s. XX				
20	1	14306	TAS	CR	TO	AO	PI		VI	VI	2 1/2 s. XIX - s. XX				

Jaciment: Plaça Jaume Sabartés

Codi: 120/06 Sector:

U.E.: 2012

Num. dif.	Num. frag.	Classificció	Definició	Forma	Tècnica	Pasta	Dec. Ext.	Dec. Int.	Ac. Ext.	Ac. Int.	Cronologia	Observacions	Rest.	Foto	Dibuix
1	2	15000	TPT												
2	1	50032													
3	2	14003	FIN	SF	TO	AO				VI					
4	1	14003	GIB	VO	TO	AO				VI					
5	1	14003	FIN	VO	TO	AO				VI					
6	1	13400	FIN	NA	TO	AO									
7	2	13400	PAT	VO	TO	AO									
8	5	13400	FIN	FO	TO	AO									
9	2	13400	PAT	CR	TO	AO									
10	19	13400	FIN	SF	TO	AO									
11	5	14108	PAT	CR	TO	AO		PI	VI	VI	2 1/2 s. XVIII - 1/2 s. XIX				

Jaciment: Plaça Jaume Sabartés

Codi: 120/06 **Sector:**

U.E.: 2018

Num. dif.	Num. frag.	Classificció	Definició	Forma	Tècnica	Pasta	Dec. Ext.	Dec. Int.	Ac. Ext.	Ac. Int.	Cronologia	Observacions	Rest.	Foto	Dibuix
1	1	14302	PAT	VO	MO	CA			VI	VI					
2	1	14003	PAT	VO	TO	AO			VI	VI					

Jaciment: Plaça Jaume Sabartés

Codi: 120/06 Sector:

U.E.: 2026

Num. dif.	Num. frag.	Classificció	Definició	Forma	Tècnica	Pasta	Dec. Ext.	Dec. Int.	Ac. Ext.	Ac. Int.	Cronologia	Observacions	Rest.	Foto	Dibuix
1	8	13400	FIN	SF	TO	AO									
2	1	13400	FIN	VO	TO	AO									
3	7	14003	FIN	SF	TO	AO			VI	VI					
4	2	14003	FIN	VO	TO	AO				VI					
5	2	14256	PAT	VO	TO	AO		PI		VI	3/4 s. XIII - 3/4 s. XIV				
6	2	14107	EOR	VO	TO	AO		PI	VI	VI	s. XVIII				
7	1	14107	EOR	FO	TO	AO		PI	VI	VI	s. XVIII				

Jaciment: Plaça Jaume Sabartés

Codi: 120/06 Sector:

U.E.: 2052

Num. dif.	Num. frag.	Classificació	Definició	Forma	Tècnica	Pasta	Dec. Ext.	Dec. Int.	Ac. Ext.	Ac. Int.	Cronologia	Observacions	Rest.	Foto	Dibuix
1	1	15000													
2	1	60054													
3	2	13400	FIN	SF	TO	AO									
4	1	13400	FIN	NA	TO	AO									
5	5	13402	FIN	SF	TO	AR									
6	1	13402	TAP	VO	TO	AR									
7	1	14003	FIN	NA	TO	AO			VI						
8	5	14003	GIB	VO	TO	AO				VI					
9	2	14002	TUP	VO	TO	AO				VI					
10	15	14003	FIN	SF	TO	AO			VI	VI					
11	6	14003	PAT	VO	TO	AO			VI	VI					
12	1	50025													
13	1	14256	PAT	FO	TO	AO		PI		VI	3/4 s. XIII - 3/4 s. XIV				
14	1	14256	POT	AN	TO	AO	PI		VI		3/4 s. XIII - 3/4 s. XIV				
15	1	14103	PAT	VO	TO	AO		PI	VI	VI	1570 - 1670				
16	3	14103	EOR	SF	TO	AO		PI	VI	VI	1570 - 1670				
17	1	14103	PAT	FO	TO	AO		PI	VI	VI	1570 - 1670				
18	4	14103	PAT	CR	TO	AO		PI	VI	VI	1570 - 1670	Ditada 1620 - 1670			
19	1	14103	POT	VO	TO	AO	PI		VI	VI	1570 - 1670				
20	6	14103	PAT	SF	TO	AO		PI	VI	VI	1570 - 1670				
21	1	14208	PAT	CR	TO	AO			VI	VI	3/4 s. XVI - 3/4 s. XVII				
22	1	14103	GRR	NA	TO	AO			VI	VI	1570 - 1670				
23	1	14300	PAT	VO	TO	AO			VI	VI	1/2 s. XIX				
24	1	14107	PAT	SF	TO	AO		PI	VI	VI	1/2 s. XVIII				

Jaciment: Plaça Jaume Sabartés

Codi: 120/06 Sector:

U.E.: 2063

Num. dif.	Num. frag.	Classificació	Definició	Forma	Tècnica	Pasta	Dec. Ext.	Dec. Int.	Ac. Ext.	Ac. Int.	Cronologia	Observacions	Rest.	Foto	Dibuix
1															
2	1	14302	SE	FIN	MO	CA					s. XIX				
3	5	13405	SF	FIN	TO	AR									
4	20	50014													
5	1	14101	PS	PAT	TO	AO		PI	VI	VI	s. XVIII-XIX				
6	6	14101	FO	PAT	TO	AO		PI	VI	VI	s. XVIII-XIX				
7	3	14103	SF	EOR	TO	AO		PI	VI	VI	1570 - 1670				
8	2	14120	VO	PAT	TO	AO		PI	VI	VI	1620 - 1670				
9	8	14103	VO	PAT	TO	AO		PI	VI	VI	1570 - 1670				
10	2	14103	NA	EOR	TO	AO		PI	VI	VI	1630 - 1670				
11	1	14103	NA	EOR	TO	AO		PI	WM	VI	1570 - 1670				
12	2	14103	VO	PAT	TO	AO		PI	VI	VI	1570 - 1670				
13	4	14103	FO	PAT	TO	AO		PI	VI	VI	1570 - 1670				
14	1	14103	SF	FIN	TO	AO			VI	VI	1570 - 1670				
15	1	14306	VO	PAT	TO	AO		PI	VI	VI	s. XVIII				
16	1	14306	CR	PAT	TO	AO		PI	VI	VI	s. XIX				
17	2	14306	FO	ESC	TO	AO	PI		VI	VI	s. XIX				
18	2	14306	FO	OUERA	TO	AO	PI		VI	VI	s. XIX				
19	1	14101	FO	OUERA	TO	AO			VI	VI	s. XIX				
20	1	14306	VO	PAT	TO	AO		PI	VI	VI	s. XIX				
21	13	14106	VO	PAT	TO	AO		PI	VI	VI	2a 1/2 s. XVIII - 1/2 s. XIX				
22	4	14106	FO	PAT	TO	AO		PI	VI	VI	2a 1/2 s. XVIII - 1/2 s. XIX				
23	3	14108	CR	PAT	TO	AO		PI	VI	VI	2a 1/2 s. XVIII - 1a 1/2 s. XIX				
24	6	14108	SF	PAT	TO	AO		PI	VI	VI	2a 1/2 s. XVIII - 1a 1/2 s. XIX				
25	9	14108	VO	PAT	TO	AO		PI	VI	VI	2a 1/2 s. XVIII - 1a 1/2 s. XIX				
26	8	14108	FO	PAT	TO	AO		PI	VI	VI	2a 1/2 s. XVIII - 1a 1/2 s. XIX				
27	32	14107	VO	PAT	TO	AO		PI	VI	VI	2a 1/2 s. XVIII - 1a 1/2 s. XIX				
28	8	14107	SF	PAT	TO	AO		PI	VI	VI	2a 1/2 s. XVIII - 1a 1/2 s. XIX				

Jaciment: Plaça Jaume Sabartés

Codi: 120/06 Sector:

U.E.: 2072

Num. dif.	Num. frag.	Classificció	Definició	Forma	Tècnica	Pasta	Dec. Ext.	Dec. Int.	Ac. Ext.	Ac. Int.	Cronologia	Observacions	Rest.	Foto	Dibuix
1	1	14003	FIN	NA	TO	AO			VI						
2	1	14003	FIN	BE	TO	AO			VI						
3	1	13400	FIN	SF	TO	AO									
4	1	14300	PAT	FO	TO	AO				VI	3/4 s. XIII - 3/4 s. XV				
5	2	14300	PAT	SF	TO	AO				VI	3/4 s. XIII - 3/4 s. XV				
6	1	14300	PAT	SF	TO	AO			VI	VI	s. XVIII				